



Broj: 01-013-2/20

Datum: 29.01.2020. godine

Na osnovu članova 87., 89. i 90. Poslovnika Skupštine grada Prijedora („Službeni glasnik Grada Prijedora“ broj: 2/18) sazivam

34. SJEDNICU
SKUPŠTINE GRADA PRIJEDORA
za 03.02.2020. godine (PONEDJELJAK),
u sali Skupštine grada Prijedora, sa početkom u 10,00 časova

Za sjednicu predlažem sljedeći

DNEVNI RED

1. Aktuelni čas;
2. Prijedlog Programa rada Skupštine grada Prijedora za 2020. godinu,
Izjavitelj: Mešić Ajdin, predsjednik Skupštine grada Prijedora;
3. Prijedlog Mišljenja Skupštine grada Prijedora na Inicijativu o osnivanju opštine Kozarac,
Izjavitelj: Čirkin Sead, Inicijativni odbor za osnivanje opštine Kozarac;
4. Prijedlog Odluke o visini boravišne takse na području grada Prijedora za 2020. godinu,
Izjavitelj: Rade Rosić, načelnik Odjeljenja za privredu i poljoprivredu;
5. Prijedlog Programa upotrebe sredstava od boravišne takse grada Prijedora za 2020. godinu,
Izjavitelj: Rade Rosić, načelnik Odjeljenja za privredu i poljoprivredu;
6. Nacrt Odluke o izmjenama i dopunama Odluke o imenima ulica i trgova,
Izjavitelj: Milenko Radivojac, predsjednik Komisije;
7. Izvještaj o realizaciji Odluke o uvođenju subvencija za korisnike vodnih usluga na području grada Prijedor za 2019. godinu
Izjavitelj: Zinajda Hošić, šef Odsjeka za strateško planiranje, upravljanje projektima i razvojem;
8. Prijedlog Rješenja o imenovanju Odbora za saradnju sa dijasporom,
Izjavitelj: Grabež Dalibor, predsjednik Komisije za izbor i imenovanja;
9. Prijedlog Rješenja o imenovanju Savjeta za izradu Regulacionog plana dijela centralnog područja Prijedora između desne obale Sane i dijelova ulica Kralja Petra I Oslobodioca, Radničke i Srpskih velikana – radni naziv „Sana B-1“
Izjavitelj: Mirjana Komljenović, načelnica Odjeljenja za prostorno uređenje;

10. Prijedlog Rješenja o imenovanju Savjeta za izradu Regulacionog plana dijela gradskog područja Prijedora između dijelova ulica Srpskih velikana i Aleje Kozarskog odreda – radni naziv „Krajina-Celpak B-1“.
Izjavitelj: Mirjana Komljenović, načelnica Odjeljenja za prostorno uređenje;
11. Referati iz imovinsko-pravne oblasti
- 1) Prijedlog Odluke o prodaji građevinskog zemljišta „Neomet Montaža“ d.o.o Prijedor,
 - 2) Prijedlog Odluke o zamjeni nepokretnosti – Grad Prijedor i Gojić Pero,
 - 3) Prijedlog Odluke o prenosu prava posjeda bez naknade, u svrhu izgradnje infrastrukturnog objekta-vodovodne mreže sa kućnim priključcima i pumpne stanice (PS1 i PS2) i legalizacija rezervoara (R1-zapremine 100 m³, R2 zapremine 55 m³ i sabirna komora R3-zapremine 80 m³) u naselju Bistrica i dijelu naselja Omarska, kao posjed Krecelj (Mlađena) Miodrag sa dijelom 1/2 i Krecelj (Mlađena) Rade sa dijelom 1/2,
 - 4) Prijedlog Odluke o prenosu prava posjeda bez naknade, u svrhu korištenja kao dobro u opštoj upotrebi – put (za potrebe javnog puta) predložen od strane Saleš (Hasana) Husein iz Prijedora –Kozaruša bb i drugih,
 - 5) Prijedlog Mišljenja - Lokacijskim uslovima Odjeljenja za prostorno uređenje Gradske uprave Prijedor br. 06-364-311/17 od 27.12.2017.godine kao i Urbanističko tehničkim uslovima JP Zavod za izgradnju grada - Prijedora br. 0803-66-UTU/17 od novembra 2017.godine, predviđena je izgradnja infrastrukturnog objekta – planirane Ulice K134 u Kozarcu od regionalnog puta Kozarac - Mrakovica R 477 do planirane Ulice K132 sa dva parking prostora,
 - 6) Prijedlog Mišljenja - Lokacijskim uslovima Odjeljenja za prostorno uređenje Gradske uprave Prijedor, predviđena je izgradnja infrastrukturnog objekta – primarne fekalne kanizacione mreže sa pratećim objektima (pumpne stanice i agregatske stanice – AS1, AS2, AS3, AS4, AS5, AS6, AS7) u naselju Gomjenica, dijelu naselja Petrovo i Miljakovci,
 - 7) Prijedlog Mišljenja - Lokacijskim uslovima Odjeljenja za prostorno uređenje Gradske uprave Prijedor, predviđena je legalizacija infrastrukturnog objekta – dijela primarnog vodovodnog sistema sa izvorišta Crno Vrelo, koje obuhvata: Gravitacioni cjevovod-ogranak sa primarnog voda do pumpne stanice, Pumpnu stanicu PS4, Tlačni cjevovod od pumpne stanice PS4 do rezervoara R4, Rezervoar R4, optički kabal i prateća infrastruktura,
 - 8) Prijedlog Mišljenja - Lokacijskim uslovima Odjeljenja za prostorno uređenje Gradske uprave Prijedor, kao i Stručnim mišljenjem sa urbanističko tehničkim uslovima JP Zavod za izgradnju grada - Prijedor, predviđeno je izvođenje radova na proširenju (rekonstrukciji) poprečnog profila postojeće saobraćajnice - ogranka iz ulice Osmana Džafića.
- Izjavitelj: Dijana Stojić, šef Odsjeka za imovinske poslove i evidenciju nekretnina



PREDSJEDNIK
SKUPŠTINE GRADA
Ajdin Mešić

NAPOMENA:

- Molimo odbornike da u slučaju spriječenosti prisustva zakazanoj sjednici obavijeste Sekretara Skupštine grada Prijedora na broj telefona: 052/245-122.
- Ukoliko želite da podnesete amandmane na prijedloge opštih akata koji su u prijedlogu dnevnog reda, molimo da to učinite najkasnije tri dana prije održavanja sjednice. Amandman mora biti pismeno podnesen i obrazložen (član 156. Poslovnika Skupštine grada).
- Takođe molimo da odbornička pitanja dostavite u pisanoj formi predsjedniku Skupštine grada.



ПРИЈЕДЛОГ

На основу члана 39. Статута Града Приједора („Службени гласник Града Приједора“, број: 12/17) и чланова 130., 131., 132., 133. и 134. Пословника Скупштине Града Приједора („Службени гласник Града Приједора“ број: 2/18) Скупштина Града Приједора на ____ сједници одржаној дана _____ 2020. године донијела је

ПРОГРАМ РАДА СКУПШТИНЕ ГРАДА ПРИЈЕДОРА ЗА 2020. ГОДИНУ

I УВОД

Програмом рада утврђује се садржај послова и задатака Скупштине Града Приједора, начин и рокови њиховог извршавања као и носиоци тих активности.

Програм рада Скупштине Града Приједора за 2020. годину, садржи активности Скупштине које произилазе из Устава, Закона, Статута Града и других прописа, утврђене политике, економског развоја и усвојене Стратегије Града, као и друге послове и задатке у рјешавању питања од интереса за грађане.

У припреми за израду Програма рада прибављени су приједлози и мишљења Градоначелника Града Приједора и политичких партија и странака које партиципирају у Скупштини Града, те јавних установа и организација.

Скупштина Града Приједора ће у 2020. години, своје активности усмјерити у складу са овим Програмом рада који обухвата најактуелнија питања друштвено економског развоја која су од интереса за грађане, предузећа, установе и друге облике организовања живота и рада у Граду Приједору.

Посебну пажњу у овој години заслужују активности везане за припрему и провођење Локалних избора предвиђених за октобар мјесец.

Током цијеле године Скупштина ће водити активности у стварању услова за бољи рад многих установа, предузећа, спортских клубова и културно умјетничких друштава, те удружења грађана као и пројеката који се реализују у Градској управи (МЕГ, БФЦ).

Скупштина ће разматрати и друга питања која нису предвиђена овим Програмом, за која током године покрену иницијативу грађани, политичке странке и партије и други легитимни субјекти, а у складу са Законом, Статутом Града и Пословником Скупштине Града.

Како је Програм сачињен по тромјесечјима, у том смислу је и потребно пратити његово извршење.

I – Јануар – Март 2020.године

- 1. Приједлог Програма рада Скупштине Града Приједора за 2020. годину,**
Обрађивач: Одсјек за стручне и административне послове Скупштине Града
Предлагач: Предсједник Скупштине Града.
- 2. Извјештај о раду Градоначелника и Градске управе Приједор за 2019.годину,**
Обрађивач: Кабинет Градоначелника,
Предлагач: Градоначелник.
- 3. Приједлог Одлуке о Програму уређења градског земљишта за 2020.годину**
Обрађивач: Одјељење за просторно уређење,
Предлагач: Градоначелник.
- 4. Приједлог Одлуке о утврђивању основице за израчунавање висине ренте у 2020.години,**
Обрађивач: Одјељење за просторно уређење,
Предлагач: Градоначелник.
- 5. Приједлог Одлуке о утврђивању просјечне цијене трошкова припремања градског грађевинског земљишта за 2020.годину,**
Обрађивач: Одјељење за просторно уређење,
Предлагач: Градоначелник.
- 6. Приједлог Одлуке о утврђивању просјечних јединичних цијена радова комуналне и друге јавне инфраструктуре и уређења јавних површина,**
Обрађивач: Одјељење за просторно уређење,
Предлагач: Градоначелник.
- 7. Приједлог Одлуке о висини трошкова уређења градског грађевинског земљишта за 2020.годину,**
Обрађивач: Одјељење за просторно уређење,
Предлагач: Градоначелник.
- 8. Приједлог Одлуке о утврђивању просјечно остварене накнаде трошкова уређења градског грађевинског земљишта за 2020.годину,**
Обрађивач: Одјељење за просторно уређење,
Предлагач: Градоначелник.
- 9. Приједлог Рјешења о именовању Савјета за израду Регулационог плана дијела централног подручја Приједора између десне обале Сане и дијелова улица Краља Петра I Ослободиоца, Радничке и Српских великана – радни назив „Сана Б-1“,**
Обрађивач: Одјељење за просторно уређење,
Предлагач: Градоначелник.

- 10. Приједлог Рјешења о именовану Савјета за израду Регулационог плана дијела градског подручја Приједора између дијелова улица Српских великана и Алеје козарског одреда – Радни назив „Крајина-Целпак Б-1“,**
Обрађивач: Одјељење за просторно уређење,
Предлагач: Градоначелник.
- 11. Информација о реализацији Програма заједничке комуналне потрошње за 2019.годину,**
Обрађивач: Одјељење за саобраћај, комуналне послове и заштиту животне средине и имовинско-стамбене послове,
Предлагач: Градоначелник.
- 12. Приједлог Програма заједничке комуналне потрошње за 2020.годину,**
Обрађивач: Одјељење за саобраћај, комуналне послове и заштиту животне средине и имовинско-стамбене послове,
Предлагач: Градоначелник.
- 13. Приједлог Плана редовног одржавања, реконструкције и изградње локалних путева, некатегорисаних путева и улица на подручју Града Приједора за 2020.годину,**
Обрађивач: Одјељење за саобраћај, комуналне послове и заштиту животне средине и имовинско-стамбене послове,
Предлагач: Градоначелник.
- 14. Приједлог Програма кориштења прихода остварених по основу водних накнада за 2020.годину,**
Обрађивач: Одјељење за саобраћај, комуналне послове и заштиту животне средине и имовинско-стамбене послове,
Предлагач: Градоначелник.
- 15. Приједлог Програма кориштења прихода остварених по основу накнада за кориштење шума и шумског земљишта за 2020.годину,**
Обрађивач: Одјељење за саобраћај, комуналне послове и заштиту животне средине и имовинско-стамбене послове,
Предлагач: Градоначелник.
- 16. Приједлог Одлуке о држању и заштити домаћих животиња и кућних љубимаца на подручју Града Приједора,**
Обрађивач: Одјељење за саобраћај, комуналне послове и заштиту животне средине и имовинско-стамбене послове,
Предлагач: Градоначелник.
- 17. Приједлог Одлуке о безбједности саобраћаја на путевима Града Приједора,**
Обрађивач: Одјељење за саобраћај, комуналне послове и заштиту животне средине и имовинско-стамбене послове,
Предлагач: Градоначелник.
- 18. Приједлог Одлуке о фонду стамбених јединица социјалног становања,**
Обрађивач: Одјељење за саобраћај, комуналне послове и заштиту животне средине и имовинско-стамбене послове,
Предлагач: Градоначелник.

- 19. Приједлог Одлуке о висини закупнине (за кориштење стамбених јединица социјалног становања),**
Обрађивач: Одјељење за саобраћај, комуналне послове и заштиту животне средине и имовинско-стамбене послове,
Предлагач: Градоначелник.
- 20. Приједлог Одлуке о поступку субвенционања закупнине,**
Обрађивач: Одјељење за саобраћај, комуналне послове и заштиту животне средине и имовинско-стамбене послове,
Предлагач: Градоначелник.
- 21. Приједлог Одлуке о јавном водоводу и јавној канализацији,**
Обрађивач: Одјељење за саобраћај, комуналне послове и заштиту животне средине и имовинско-стамбене послове,
Предлагач: Градоначелник.
- 22. Информација о избору и реализацији пројеката невладиних организација у 2019.години,**
Обрађивач: Одјељење за друштвене дјелатности,
Предлагач: Градоначелник.
- 23. Информација о избору и реализацији пројеката омладинског сектора Града Приједора у 2019.години,**
Обрађивач: Одјељење за друштвене дјелатности,
Предлагач: Градоначелник.
- 24. Програм мјера за спрјечавање и сузбијање, елиминацију и ерадикацију заразних болести на подручју града Приједора за 2020.годину,**
Обрађивач: Одјељење за друштвене дјелатности,
Предлагач: Градоначелник.
- 25. Програм мјера систематске превентивне дезинсекције и дератизације на подручју града Приједора за 2020.годину,**
Обрађивач: Одјељење за друштвене дјелатности,
Предлагач: Градоначелник.
- 26. Годишњи план систематске превентивне дезинсекције и дератизације на подручју града Приједора за 2020.годину,**
Обрађивач: Одјељење за друштвене дјелатности,
Предлагач: Градоначелник.
- 27. Информација о раду културно-умјетничких друштава и удружења из области аматеризма и културе за 2019.годину,**
Обрађивач: Одјељење за друштвене дјелатности,
Предлагач: Градоначелник.
- 28. Информација о пружању правне помоћи у 2019.години.**
Обрађивач: Одјељење за општу управу,
Предлагач: Градоначелник.

- 29. Информација о броју уписа у матичне књиге рођених, вјенчаних и умрлих на подручју града Приједора у 2019.години,**
Обрађивач: Одјељење за општу управу,
Предлагач: Градоначелник.
- 30. Информација о реализацији Програма кориштења средстава за унапређење пољопривредне производње за 2019. годину,**
Обрађивач : Одјељење за привреду и пољопривреду,
Предлагач : Градоначелник.
- 31. Информација о реализацији Програма кориштења средстава за подстицај у предузетништву, малим и средњим предузећима у 2019.години,**
Обрађивач : Одјељење за привреду и пољопривреду,
Предлагач : Градоначелник.
- 32. Извјештај о раду Фондације за развој „Приједор“ за 2019.годину,**
Обрађивач : Одјељење за привреду и пољопривреду,
Предлагач : Градоначелник.
- 33. Извјештај о раду Агенције за економски развој ПРЕДА- ПД Приједор за 2019.годину,**
Обрађивач: Одјељење за привреду и пољопривреду и Агенција за економски развој "ПРЕДА-ПД" Приједор,
Предлагач: Градоначелник.
- 34. Приједлог Одлуке о висини боравишне таксе на подручју града Приједора за 2020.годину,**
Обрађивач : Одјељење за привреду и пољопривреду и Туристичка организација Града Приједора,
Предлагач : Градоначелник.
- 35. Приједлог Програма употребе средстава од боравишне таксе на подручју града Приједора за 2020.годину**
Обрађивач : Одјељење за привреду и пољопривреду и Туристичка организација Града Приједора,
Предлагач : Градоначелник.
- 36. Извјештај о реализацији Програма употребе средстава од боравишне таксе на подручју града Приједора за 2019.годину,**
Обрађивач : Одјељење за привреду и пољопривреду и Туристичка организација Града Приједора,
Предлагач : Градоначелник.
- 37. Извјештај о реализацији Одлуке о допунским правима ратних војних инвалида, породица погинулих и умрлих бораца („Службени гласник општине Приједор“, број:10/05 и 7/08),**
Обрађивач: Одјељење за борачко-инвалидску заштиту,
Предлагач: Градоначелник.
- 38. Приједлог Одлуке о измјенама и допунама Одлуке о увођењу субвенција за кориснике водних услуга на подручју града Приједор,**
Обрађивач: „Водовод“ а.д. Приједор,
Предлагач: Градоначелник.

- 39. Извјештај о реализацији Одлуке о увођењу субвенција за кориснике водних услуга на подручју града Приједор за 2019.годину.**
Обрађивач: Одсјек за стратешко планирање, управљањем пројектима и развојем,
Предлагач: Градоначелник.
- 40. Извјештај о имплементацији Уговора о пружању јавних водних услуга на подручју града Приједор,**
Обрађивач: Одсјек за стратешко планирање, управљањем пројектима и развојем,
Предлагач: Градоначелник.
- 41. Приједлог Одлуке о промјени Тарифе а.д. „Водовод“ Приједор,**
Обрађивач: „Водовод“ а.д. Приједор,
Предлагач: Градоначелник.
- 42. Извјештај о примјени тарифне методологије,**
Обрађивач: „Водовод“ а.д. Приједор,
Предлагач: Градоначелник.
- 43. Приједлог Одлуке о преносу основних средстава са Града Приједора на а.д. „Водовод“ Приједор,**
Обрађивач: „Водовод“ а.д. Приједор,
Предлагач: Градоначелник.

II ТРОМЈЕСЕЧЈЕ

II – Април – Јуни 2020.године

- 1. Извјештај о извршењу буџета града Приједора за период јануар – децембар 2019.године,**
Обрађивач: Одјелење за финансије,
Предлагач: Градоначелник.
- 2. Нацрт Одлуке о усвајању I Ребаланса буџета Града Приједора за 2020.годину,**
Обрађивач: Одјелење за финансије,
Предлагач: Градоначелник.
- 3. Приједлог Одлуке о усвајању I Ребаланса буџета Града Приједора за 2020.годину,**
Обрађивач: Одјелење за финансије,
Предлагач: Градоначелник.
- 4. Приједлог Закључка о утврђивању Нацрта Урбанистичког плана Козарац и контакт подручје 2019-2039.године,**
Обрађивач: Одјелење за просторно уређење,
Предлагач: Градоначелник.
- 5. Приједлог Закључка о утврђивању Нацрта Зонинг плана подручја посебне намјене Сјеверно-западнoг дијела урбаног подручја Приједора,**
Обрађивач: Одјелење за просторно уређење,
Предлагач: Градоначелник.

- 6. Приједлог Закључка о утврђивању Нацрта Зонинг плана радне зоне на потезу жељезничка станица , Топлана и ТЦ Приједор 1,**
Обрађивач: Одјељење за просторно уређење,
Предлагач: Градоначелник.
- 7. Приједлог Одлуке о доношењу Регулационог плана дијела централног подручја Приједора између десне обале Сане и дијелова улице Краља Петра I Ослободиоца, Радничке и Српских великана – Радни назив „Сана Б-1“,**
Обрађивач: Одјељење за просторно уређење,
Предлагач: Градоначелник.
- 8. Приједлог Одлуке о доношењу Регулационог плана дијела градског подручја Приједора између дијелова улица Српских великана и Алеје козарског одреда – Радни назив „Крајина-Целпак Б-1“,**
Обрађивач: Одјељење за просторно уређење,
Предлагач: Градоначелник.
- 9. Приједлог Одлука о додјели награда и признања**
 - **Плакета града,**
 - **Повеља почасног грађанина,**
 - **Награда града,**Обрађивач: Комисија за награде и признања,
Предлагач: Градоначелник.
- 10. Информација о реализацији Програма коришења прихода остварених по основу водних накнада за 2019.годину,**
Обрађивач: Одјељење за саобраћај, комуналне послове и заштиту животне средине и имовинско-стамбене послове,
Предлагач: Градоначелник.
- 11. Информација о реализацији Програма кориштења прихода остварених по основу накнада за кориштење шума и шумског земљишта за 2019.годину,**
Обрађивач: Одјељење за саобраћај, комуналне послове и заштиту животне средине и имовинско-стамбене послове,
Предлагач: Градоначелник.
- 12. Извјештај о раду Туристичке организације града Приједор за 2019.годину,**
Обрађивач: Туристичка организација града Приједора и Одјељење за привреду и пољопривреду,
Предлагач: Градоначелник.
- 13. Извјештај о пословању АД „Топлана“ Приједор, у 2019. години,**
Обрађивач : АД „Топлана“ Приједор и Одјељење за привреду и пољопривреду,
Предлагач : Градоначелник.
- 14. Извјештај о пословању АД „Градска тржница“ Приједор, у 2019.години,**
Обрађивач: АД „Градска тржница“ Приједор и Одјељење за привреду и пољопривреду,
Предлагач : Градоначелник.
- 15. Извјештај о пословању АД „Водовод“ Приједор, у 2019.години,**
Обрађивач : АД „Водовод“ Приједор и Одјељење за привреду и пољопривреду,
Предлагач : Градоначелник.

- 16. Извјештај о пословању АД „Комуналне услуге“ Приједор у 2019.години,**
Обрађивач: АД „Комуналне услуге“ Приједор и Одјељење за привреду и пољопривреду,
Предлагач : Градоначелник.
- 17. Извјештај о пословању „Аутотранспорт Приједор“ а.д. Приједор за 2019.годину**
Обрађивач: „Аутотранспорт Приједор“ а.д. Приједор и Одјељење за привреду и пољопривреду,
Предлагач: Градоначелник.
- 18. Извјештај о пословању ЈУ „Завод за изградњу града“ Приједор за 2019.годину,**
Обрађивач: ЈУ „Завод за изградњу града“ Приједор и Одјељење за привреду и пољопривреду,
Предлагач: Градоначелник.
- 19. Извјештај о спровођењу Акционог плана превенције кривичних дијела почињених из мржње и предрасуда на подручју града Приједора за период 2017 -2021.година за 2019.годину,**
Обрађивач: Одјељење за друштвене дјелатности,
Предлагач: Градоначелник.
- 20. Информација о раду матичних јавних установа из области културе за 2019.годину,**
- ЈУ Народна библиотека „Ђирило и Методије“
- ЈУ Музеј Козаре Приједор
Обрађивач: Одјељење за друштвене дјелатности и директори установа културе,
Предлагач: Градоначелник.
- 21. Извјештај о раду јавних установа из области културе у 2019.години,**
- ЈУ Позориште „Приједор“ Приједор
- ЈУ Галерија „Сретен Стојановић“ Приједор,
- ЈУ „Центар за приказивање филмова“
Обрађивач: Одјељење за друштвене дјелатности и директори установа културе,
Предлагач: Градоначелник.
- 22. Извјештај о раду здравствених и социјалних установа на подручју града Приједора у 2019.години,**
- ЈЗУ Дом здравља Приједор,
- ЈУ Градска апотека Приједор,
- ЈУ Центар за социјални рад Приједор,
- ГО Црвени крст Приједор,
Обрађивач: Одјељење за друштвене дјелатности, директори јавних установа,
Предлагач: Градоначелник.
- 23. Извјештај о раду ИПЦ „Козарски вјесник“ Приједор за 2019.годину,**
Обрађивач: Одјељење за друштвене дјелатности и директор ИПЦ „Козарски вјесник“ Приједор,
Предлагач: Градоначелник.
- 24. Информација о раду и утрошку средстава спортских клубова у 2019.години,**
Обрађивач: Одјељење за друштвене дјелатности,
Предлагач: Градоначелник.

25. **Извјештај о раду ЈУ Спортска дворана „Младост“ Приједор за 2019.годину,**
Обрађивач: Одјељење за друштвене дјелатности и директор ЈУ СД „Младост“ Приједор,
Предлагач: Градоначелник.
26. **Информација о раду Савјета мјесних заједница у 2019.години,**
Обрађивач: Одсјек за мјесне заједнице,
Предлагач: Градоначелник.
27. **Извјештај о реализацији Плана капиталних инвестиција Града Приједор (2018-2020) за 2019.годину,**
Обрађивач: Одсјек за стратешко планирање, управљањем пројектима и развојем,
Предлагач: Градоначелник.
28. **Извјештај о реализацији Плана имплементације Интегралне стратегије развоја града Приједор (2014-20124.година) за 2019.годину,**
Обрађивач: Одсјек за стратешко планирање, управљањем пројектима и развојем,
Предлагач: Градоначелник.
29. **Извјештај о провођењу Уговора о пружању јавних водних услуга на подручју града Приједора између а.д. „Водовод“ Приједор и Града Приједор,**
Обрађивач: „Водовод“ а.д. Приједор,
Предлагач: Градоначелник.
30. **Извјештај Комисије за праћење реализације Уговора о пружању јавних водних услуга на подручју града Приједора између а.д. „Водовод“ Приједор и Града Приједор о попису основних средстава које користи а.д. „Водовод“ Приједор,**
Обрађивач: „Водовод“ а.д. Приједор,
Предлагач: Градоначелник.

III ТРОМЈЕСЕЧЈЕ

III – Јули – Септембар 2020.године

1. **Извјештај о извршењу буџета Града Приједора за период јануар – јуни 2020.године,**
Обрађивач: Одјељење за финансије,
Предлагач: Градоначелник.
2. **Приједлог Одлуке о доношењу Зонинг плана подручја посебне намјене сјеверно-западног дијела урбаног подручја Приједора,**
Обрађивач: Одјељење за просторно уређење,
Предлагач: Градоначелник.
3. **Приједлог Одлуке о приступању изради Урбанистичког плана Омарска и контакт подручје 2020-2040.година,**
Обрађивач: Одјељење за просторно уређење,
Предлагач: Градоначелник.
4. **Приједлог Рјешења о именовању Савјета Урбанистичког плана Омарска и контакт подручје 2020-2040.година,**
Обрађивач: Одјељење за просторно уређење,
Предлагач: Градоначелник.

5. **Приједлог Закључка о утврђивању Регулационог плана спортског аеродрома „Урије“**,
Обрађивач: Одјељење за просторно уређење,
Предлагач: Градоначелник.
6. **Информација о пословању привредних субјеката града Приједора за 2019.годину**,
Обрађивач: Агенција „ПРЕДА-ПД“ Приједор,
Предлагач: Градоначелник.
7. **Приједлог Одлуке о општим условима за снабдјевање и кориштење топлотне енергије**,
Обрађивач: „Топлана“ а.д. Приједор,
Предлагач: Градоначелник.
8. **Приједлог Одлуке о тарифном систему са Методологијом обрачуна и испоруке топлотне енергије**,
Обрађивач: „Топлана“ а.д. Приједор,
Предлагач: Градоначелник.
9. **Приједлог Одлуке о увођењу субвенције за кориснике услуга гријања на подручју града Приједора**,
Обрађивач: „Топлана“ а.д. Приједор,
Предлагач: Градоначелник.

IV ТРОМЈЕСЕЧЈЕ

IV – октобар – децембар 2020.године

1. **План рада Градоначелника и Градске управе Приједор за 2021.годину**,
Обрађивач: Кабинет Градоначелника,
Предлагач: Градоначелник.
2. **Нацрт Одлуке о усвајању буџета града Приједора за 2021.годину**,
Обрађивач: Одјељење за финансије,
Предлагач: Градоначелник.
3. **Приједлог Одлуке о усвајању буџета града Приједора за 2021.годину**,
Обрађивач: Одјељење за финансије,
Предлагач: Градоначелник.
4. **Приједлог Одлуке о извршењу буџета града Приједора за 2021.годину**,
Обрађивач: Одјељење за финансије,
Предлагач: Градоначелник.
5. **Приједлог Одлуке о утврђивању пореске стопе за опорезивање непокретности на подручју града Приједор за 2021.годину**,
Обрађивач: Одјељење за финансије,
Предлагач: Градоначелник.
6. **Приједлог Одлуке о доношењу Урбанистичког плана Козарац и контакт подручје 2019-2039.година**,
Обрађивач: Одјељење за просторно уређење,
Предлагач: Градоначелник.

- 7. Приједлог Одлуке о доношењу Зонинг плана радне зоне на потезу Жељезничка станица, Топлана и ТС Приједор 1,**
Обрађивач: Одјељење за просторно уређење,
Предлагач: Градоначелник.
- 8. Информација о раду Привредног савјета града Приједор у 2019.години,**
Обрађивач: Агенција „ПРЕДА-ПД“ Приједор,
Предлагач: Градоначелник.
- 9. Извјештај о раду ЈУ Дјечији вртић „Радост“ Приједор за школску 2019/20.годину,**
Обрађивач: Одјељење за друштвене дјелатности и директор ЈУ Дјечији вртић
„Радост“ Приједор,
Предлагач: Градоначелник.
- 10. Приједлог Одлуке о избору приоритетних области за финансирање пројеката, удружења и фондација за 2021.годину,**
Обрађивач: Одјељење за друштвене дјелатности,
Предлагач: Градоначелник.
- 11. Приједлог Одлуке о именовању мртвозорника у 2021.годину,**
Обрађивач: Одјељење за друштвене дјелатности,
Предлагач: Градоначелник.
- 12. Информација о школској 2019/2020.години са приједлогом мјера за побољшање васпитно-образовног процеса,**
Обрађивач: Одјељење за друштвене дјелатности,
Предлагач: Градоначелник.
- 13. Извјештај о стипендирању ученика и студената у школској 2019/20. години и награђивање најуспјешнијих наставника и ученика у основним и средњим школама,**
Обрађивач: Одјељење за друштвене дјелатности,
Предлагач: Градоначелник.
- 14. План имплементације Интегралне стратегије развоја града Приједора (2014-2024) за период 2021-2023.године,**
Обрађивач: Одсјек за стратешко планирање, управљањем пројектима и развојем,
Предлагач: Градоначелник.
- 15. План капиталних инвестиција (ПКИ) за период 2021-2023.година,**
Обрађивач: Одсјек за стратешко планирање, управљањем пројектима и развојем,
Предлагач: Градоначелник.

III ОСТАЛЕ АКТИВНОСТИ СКУПШТИНЕ ГРАДА

Скупштина Града Приједора ће за планирани период, односно у 2020. години, на основу захтјева одборника, политичких партија и странака, те других субјеката који креирају политику локалне заједнице покренути питања и по потреби одржати тематске сједнице Скупштине Града из области гдје је Град надлежан да их уређује и дјелује у складу са Законом.

У току календарске године, Полицијска управа Приједор поднијеће информацију о безбједносној ситуацији на подручју Града Приједора.

IV МЈЕРЕ ЗА ИЗВРШЕЊЕ ПРОГРАМА

Обавеза свих носилаца активности и задатака при реализацији овог Програма, а у циљу ефикаснијих припрема сједница Скупштина:

- да материјали буду стручно обрађени у складу са Законом и другим општим актима, те припремљени у довољном броју примјерака, са јасно назначеним и образложеним разлозима и циљевима, писани језички и граматички јасним ријечима, уз појашњење свих стручних израза,
- да материјале претходно доставе на разматрање овлашћеном предлагачу, а након тога, у случају да то буде потребно, са извршеним исправкама, измјенама и допунама, најкасније 10 дана прије одржавања сједнице, доставе материјале Одсјеку за стручне и административне послове Скупштине ради благовремене доставе и дистрибуције материјала за засједање Скупштине Града како би Скупштина могла одржавати сједнице према Програму,
- да материјале разматрају радна тијела Скупштине Града из своје надлежности, те мишљења о истим доставе Скупштини.

Овај Програм ће се објавити у „Службеном гласнику Града Приједора“ и доставити свим носиоцима активности и задатака, као и свим другим субјектима заинтересованим за његово праћење и реализацију.

Број: 01-022-__/20
Приједор,
Датум: ____ .02.2020. године

ПРЕДСЈЕДНИК
СКУПШТИНЕ ГРАДА
Ајдин Меших

INICIJATIVNI ODBOR ZA OSNIVANJE

OPŠTINE KOZARAC

GRAD PRIJEDOR

SKUPŠTINA GRADA PRIJEDORA

РЕПУБЛИКА СРПСКА - REPUBLIKA SRPSKA
ГРАД ПРИЈЕДОР - GRAD PRIJEDOR
ГРАДОНАЧЕЛНИК - GRADONAČELNIK
ГРАДСКА УПРАВА - GRADSKA UPRAVA
ОДЈЕЉЕЊЕ ЗА ОПШТУ УПРАВУ - ODJELJEŃJE ZA OPŠTU UPRAVU
ПРИЈЕДОР - PRIJEDOR

Примљено/ Primiјeno: 23. 10. 2019.			
Орг. јед. Org. jed.	Број Broj	Прилог Prilog	Вриједно. Vrijednost
01-	022-177/19		

Predmet: Inicijativa za osnivanje opštine Kozarac

Molimo naslov da u zakonskom roku razmotri Inicijativu za osnivanje opštine Kozarac, te dostavi mišljenje Vladi Republike Srpske na dalje postupaње.

S poštovanjem!

Inicijativni odbor:

Sead Ćirkin

Nebojša Dragičević

Mevlida Deumić

Mesud Trnjanin

Emsuda Mujagić

Zlatko Škerić

Teufik Kulašić

Sabahudin Garibović

Nedžad Bešić

Amer Memić

Emina Elezović

Emir Bešić

Prilozi:

*Elaborat o opravdanosti teritorijalne promjene sa
grafičkim prikazom na katastarskim podlogama
i opisom granice područja

*Potpisi birača /3612/

Kozarac 18.10.2019.g.

OBRAZLOŽENJE

Inicijativa za osnivanje Opštine Kozarac datira od maja 2001.g. kada je ispred MZ Kozarac, Opštini Prijedor i Vladi Republike Srpske, dostavljena Odluka o pokretanju inicijative za formiranje Opštine Kozarac. Kao ključni razlozi za pokretanje inicijative su navedeni:

1. marginalizacija ovog područja po pitanju korištenja opštinskog budžeta,
2. ignorisanje redovnog obavljanja komunalnih djelatnosti na ovom području,
3. zanemarivanje izgradnje i održavanja lokalnih puteva, ulica i drugih javnih objekata,
4. nebriga opštine za zadovoljavanje osnovnih potreba građana u oblasti kulture, sporta, obrazovanja i dr.

U inicijativi je navedeno da će se nerješavanje ovih i drugih pitanja negativno odraziti na sveukupan razvoj ovog područja opštine, što će za posljedicu imati odlazak stanovništva, naročito mladih, sa ovog područja.

Vlada Republike Srpske dostavila je Obavještenje o stavu Vlade, broj:3188/10-A2 od 01.10.2001.g., u kome se navodi da ovo područje nije u mogućnosti obezbjediti samoodrživu ekonomiju i da u budućem razvoju Opština Prijedor treba uvažiti sve specifičnosti kozaračkog područja.

U periodu od prve inicijative (2001.g.) do ponovnog oživljavanja inicijative (2013.g.) nisu se desili značajniji pozitivni trendovi u odnosu Opštine/Grada Prijedora prema ovom području, što je i uzrokovalo ponovno pokretanje inicijative. U navedenom periodu nije realizovan niti jedan infrastrukturni projekat ili kapitalna investicija na ovom području, osim infrastrukturni projekti koje su sufinansirali građani u minimalnom iznosu 60 % od ukupne vrijednosti pojedinačne investicije. Inicijativni odbor je formiran dana 12.11.2013.g., kada su voljom građana izabrani članovi ovog tijela. Takođe, uspostavljena je saradnja sa Inicijativnim odborom za formiranje Opštine Stanari koji su nam prenijeli njihova iskustva u aktivnostima oko pokretanja inicijative. U Opštini Prijedor, dobijanjem statusa Grada ništa značajno se nije promijenilo u odnosu prema našem području, niti je vršena bilo kakva promjena po pitanju unutrašnje organizacije lokalne samoprave. Takođe, u ovom periodu nije bilo većih promjena po pitanju broja zaposlenih sa ovog područja u organima uprave ili javnim ustanovama, već se radilo o pojedinačnim slučajevima zapošljavanja (manje od 2% od ukupnog broja zaposlenih).

O svim ovim, ali i drugim, problemima ovog područja, kao i inicijativi za osnivanje Opštine Kozarac, upoznati su Gradonačelnik i Predsjednik Skupštine grada Prijedor u septembru 2018.godine.



РЕПУБЛИКА СРПСКА
ВЛАДА
БАЊАЛУКА

11000 Bulevar Oslobođenja, Beograd, Fax: 331-430 и 331-440 или: 0112511437 и 331-441

Број: 3122/10-AG
Дата: 01.10.2001. године

ОПШТИНА ПРИЈЕДОР

и/р Начелника општине

Председника скупштине општине

Мјесна заједница Козарац, Савјет мјесне заједнице

ПРЕДМЕТ: Обавјештење о ставу Владе поводом иницијативе
мјесне заједнице Козарац за формирање општине
Козарац

Мјесна заједница Козарац затражила је од Министарства управе и локалне самоуправе и Владе Републике Српске да се одлучи у вези иницијативе за образовање нове општине Козарац.

Законом о територијалној организацији и локалној самоуправи Републике Српске ("Службени гласник Републике Српске", број 11/94, 6/95, 26/95, 15/96, 17/96, 19/96 и 6/97) је предвиђено чланом 10. да образовање нових општина врши Народна скупштина, по претходном мишљењу заинтересованих скупштина општина.

Сматрамо да се иницијатива мјесне заједнице Козарац не може прихватити. Питање формирања нових општина треба посматрати кроз прилику економских, организационих, демографских и социјалних фактора, што подrazумјева да би било нецјелиходно у овом тренутку парцијално разматрати приједлоге за формирање нових општина.

Посебно треба нагласити да мјесна заједница Козарац са становишта својих привредних и свеукупних економских потенцијала није у могућности обезбедити самодржаву економију, што јој као будућој општини не би обезбјеђивало позитиван тренд развоја. Сматрамо да мјесна заједница Козарац, које мишљење дијели и начелник општине Приједор, треба свој развој базирати у оквиру општине Приједор с тим да се уважавају све њене специфичности.



ПРЕДСЈЕДНИК ВЛАДЕ


Младен Иванић

MZ KOZARAC

- Zbor građana
- Savjet MZ

Datum: 17.05.2001. godine

Broj: 128 - 05/01



Vlada Republike Srpske
Ministarstvo za upravu i lokalnu samoupravu
Banja Luka

Predmet: INICIJATIVA ZA FORMIRANJE OPŠTINE KOZARAC

Na osnovu Evropske povelje o lokalnoj samoupravi, Zakona o lokalnoj samoupravi RS (sl. glasnik RS br 35/99) i Zakona o teritorijalnoj organizaciji RS, Zbor građana MZ Kozarac je 10. septembra 2000. godine donio Odluku o pokretanju inicijative za formiranje opštine Kozarac.

Obrazloženje:

Na području koje obuhvata nekadašnja opština Kozarac do 1992. godine živjelo je više od 20.000 stanovnika. Od potpisivanja Dejtonskog sporazuma traje sveukupna dinamična revitalizacija ovog područja čiji su efekti znatno umanjeni objektivnim stanjem, ali i subjektivnim ponašanjem Opštine Prijedor prema ovom području. Ovo se posebno odnosi na neizvršavanja obaveza i nadležnosti Opštine Prijedor prema području Kozarca po čl. 5 Zakona o lokalnoj samoupravi što se posebno ogleda u:

- potpunoj izolaciji ovog područja kada je u pitanju korištenje opštinskog budžeta;
- ignorisanju u uređenju i obezbjeđivanju obavljanja komunalnih djelatnosti na ovom području;
- potpunom zanemarivanju izgradnje i održavanja lokalnih puteva, ulica i drugih javnih objekata;
- nebrizi Opštine Prijedor za zadovoljavanje određenih potreba građana ovog područja u kulturi, obrazovanju, sportu itd.

Objektivno, opština Prijedor sa gotovo 100.000 stanovnika, opterećena brojnim problemima ne može u sadašnjoj formi biti efikasan servis građanima i efikasno izvršavati svoje obaveze i nadležnosti definisane Zakonom.

Ovi i drugi pokazatelji bi se u budućnosti mogli veoma nepovoljno odraziti na zaostajanje u sveukupnom razvoju ovog područja, neiskorištavanju prirodnih resursa, odlaskom mladih sa ovog područja itd.

Zbog navedenih činjenica Odlukom Zbora građana i Savjeta mjesne zajednice Kozarac formirana je radna grupa koja ima zadatak izrade elaborata opravdanosti formiranja opštine Kozarac, te pribavljanja mišljenja i sugestija svih nadležnih i zainteresovanih subjekata o čemu će izvjestiti Zbor građana zbog dalje procedure u skladu sa Zakonom.

Kontakt telefoni radne grupe: tel/fax: 052 342 164
052 342 178

S poštovanjem

Dostavljeno:

Narodna skupština RS (Komisija za politički sistem...

Opština Prijedor - predsjednik SO

- načelnik Opštine)

Ured OHR-a Prijedor

Ured OSCE-a Prijedor



Savjet MZ, predsjednik
Hamdija Kahrmanović

Na osnovu člana 13. stav 1. Zakona o teritorijalnoj organizaciji Republike Srpske („Službeni glasnik Republike Srpske“, broj: 69/09, 70/12, 83/14 i 106/15), člana 39., stav 2., tačke 24 i 37, Zakona o lokalnoj samoupravi Republike Srpske („Službeni glasnik Republike Srpske“, broj: 97/16) i člana 39., stav 2., tačke 26 i 41, Statuta Grada Prijedor („Službeni glasnik Grada Prijedor“, broj: 12/17), razmatrajući inicijativu Odbora za osnivanje opštine Kozarac, Skupština Grada Prijedor je na sjednici održanoj __.__.2020. godine, donijela slijedeće:

MIŠLJENJE

1. Daje se pozitivno mišljenje na inicijativu za osnivanje opštine Kozarac.
2. Ovo mišljenje će se objaviti u Službenom glasniku Grada Prijedor zajedno sa obrazloženjem.

Inicijativni odbor za osnivanje Opštine Kozarac obratio se Skupštini Grada Prijedor sa zahtjevom za davanje pozitivnog mišljenja na inicijativu za osnivanje Opštine Kozarac. Uz Inicijativu su dostavljeni potpisi građana i elaborat o opravdanosti teritorijalne promjene, osnivanje Opštine Kozarac, koja bi obuhvatala pet katastarskih opština:

- KO Kozarac (naseljena mjesta: Kozarac, Dera, Brđani i Hrnići),
- KO Kamičani (naseljena mjesta: Kamičani i Babići),
- KO Kozaruša (naseljena mjesta: Kozaruša, G.Garevci i Jaruge),
- KO Trnopolje (naseljeno mjesto: Trnopolje),
- KO Kevljani (naseljeno mjesto: Kevljani).

U dostavljenoj dokumentaciji je i inicijativa za formiranje Opštine Kozarac, te odgovor Vlade Republike Srpske iz 2001. godine.

Osnovni razlozi za formiranje Opštine Kozarac, kako po inicijativi iz 2001 godine, tako i aktuelnoj su:

- Marginalizacija kozaračkog područja po pitanju korištenja budžeta Grada Prijedor,
- Nedovoljna ulaganja u razvoj infrastrukture,
- Neuvažavanje stvarnih potreba građana ovog područja u kulturi, obrazovanju, sportu i td.,
- Simbolično zapošljavanje kadrova sa ovog područja u gradskoj administraciji, javnim ustanovama i javnim preduzećima.
- Ovi i drugi razlozi veoma negativno utiču na sveukupan razvoj kozaračkog područja, loše upravljanje i korištenje prirodnih resursa, a posebno utiču na odlazak mladih i školovanih kadrova sa ovih prostora.

Elaborat o opravdanosti osnivanja Opštine Kozarac argumentovano, u skladu sa zakonskim propisima pokazuje da ovo područje ispunjava uslove za samostalnu lokalnu zajednicu, koja će biti servis građana i u kojoj će građani na neposredan i odgovoran način uticati na rješavanje svih pitanja koja su u nadležnosti opštine.

Materijalni i finansijski resursi, urbanizacija i ruralni potencijali, a posebno ljudski resursi predstavljaju optimistične pokazatelje budućeg sveukupnog društvenog i ekonomskog razvoja ovog područja, što će se pozitivno odraziti na prijedorsku regiju a posebno Grad Prijedor kao regionalni centar.

Inicijativa je potpuno kompatibilna sa Strategijom razvoja lokalne samouprave u Republike Srpske (2017-2021), kojom su planirane intervencije u teritorijalnoj organizaciji RS-a zbog uočenih disproporcija u veličini, ekonomskoj razvijenosti, broju stanovnika i drugih parametara.

Pravni osnov za donošenje mišljenja dat je u članu 13. stav 1. Zakona o teritorijalnoj organizaciji Republike Srpske („Službeni glasnik Republike Srpske“, broj: 69/09, 70/12, 83/14 i 106/15), član 39. stav 2, tačke 24 i 37, Zakona o lokalnoj samoupravi Republike Srpske („Službeni glasnik Republike Srpske“, broj: 97/16) i član 39. stav 2., tačke 26 i 41, Statuta Grada Prijedor („Službeni glasnik Grada Prijedor“, broj: 12/17).

Prijedor: ____.____.2020.g.

PREDSJEDNIK SKUPŠTINE

Ajdin Mešić

INICIJATIVNI ODBOR ZA OSNIVANJE
OPŠTINE KOZARAC
Kozarac b.b.
79202 KOZARAC

БРОЈ:
ДАТУМ: 13. 12. 2019

Kozarac, 12.12.2019.godine

NARODNA SKUPŠTINA REPUBLIKE SRPSKE
TRG JASENOVAČKIH ŽRTAVA BR.1
78000 BANJA LUKA

PREDMET: Dostava prijedloga

Poštovani/a,

U Kozarcu, dana 12.11.2013.g., osnovan je Inicijativni odbor za osnivanje opštine Kozarac. U tom smislu, a u skladu s članom 44. Zakona o referendumu i građanskoj inicijativi („Službeni glasnik Republike Srpske“, broj:42/10) dostavljamo Vam sljedeće dokumente:

1.Prijedlog Zakona o osnivanju Opštine Kozarac.

2.Prijedlog Izmjene Zakona o teritorijalnoj organizaciji Republike Srpske („Službeni glasnik Republike Srpske“, broj:69/09, 70/12, 83/14 i 106/15).

Naprijed navedene prijedloge Zakona dostavljamo zbog narednih proceduralnih radnji propisanih važećim zakonskim propisima.

S poštovanjem!

Članovi Inicijativnog odbora:

Sead Ćirkin, L/K - 62OTO7AJJ,

Zlatko Škerić, L/K – 10GIJ9425

Nebojša Dragičević, L/K – 62OMO656M

Mevlida Deumić, L/K – 62OMO472A

Mesud Trnjanin, L/K – 62OTO8170



Broj: 02-sl/20

Datum: 24.01.2020. godine

SKUPŠTINA GRADA PRIJEDOR
n/r Predsjednika Ajdina Mešića

Poštovani,

Na osnovu Vašeg akta broj:01-157/19 od 16.12.2019.godine upućenog Gradonačelniku Grada Prijedora da u skladu sa članom 13. stav (2) Zakona o teritorijalnoj organizaciji Republike Srpske učini dostupnim javnosti Eleborat o opravdanosti teritorijalne promjene Grada Prijedora - odnosno osnivanje opštine Kozarac, obavještavmo Vas o slijedećem:

Dana 25.12.2019.godine postavili smo na sajt grada Prijedora - Javne rasprave i uvid – Elaborat o opravdanosti teritorijalne promjene – osnivanje opštine Kozarac.

S poštovanjem,

GRADONAČELNIK

Milenko Đaković

На основу члана 39. Закона о локалној самоуправи („Службени гласник Републике Српске“ број: 97/16 и 36/19), члана 8. Закона о боравишној такси („Службени гласник Републике Српске„ број: 78/11), члана 4. Закона о измјенама и допунама закона о боравишној такси („Службени гласник Републике Српске„ број: 106/15) и члана 88. Статута Града Приједора („Службени гласник Града Приједора број: 12/17), Скупштина Града Приједора, доноси :

ОДЛУКУ

о висини боравишне таксе на подручју града Приједора за 2020. годину

Члан 1.

Овом Одлуком уређује се обавеза плаћања боравишне таксе, висина боравишне таксе, обвезници плаћања боравишне таксе и начин кориштења финансијских средстава прикупљених по основу уплате боравишне таксе.

Члан 2.

Домаћи или страни држављани који користе услугу ноћења у угоститељском објекту за смјештај плаћају боравишну таксу по сваком оствареном ноћењу у угоститељском објекту за смјештај, осим у угоститељском објекту врсте „сеоско домаћинство“.

Члан 3.

Висина боравишне таксе на подручју Града Приједора одређује се у износу од 2,00 КМ по сваком оствареном ноћењу.

Члан 4.

Висина паушалног износа боравишне таксе за угоститеље који пружају услуге смјештаја у кући за одмор, апартману и соби за изнајмљивање износи 15,00 КМ за сваки кревет (лежај) на годишњем нивоу.

Члан 5.

Обавеза плаћања боравишне таксе примјењује се од 01. јануара 2020. године.

Члан 6.

Средства прикупљена по основу боравишне таксе уплаћују се на рачун трезора Града Приједора за уплату накнада од боравишне таксе града Приједора.

Члан 7.

На сва питања која нису уређена овом Одлуком примјењују се одредбе Закона о боравишној такси („Службени гласник Републике Српске“ број : 78/11 и 106/15).

Члан 8.

Ова Одлука ступа на снагу даном објављивања у „Службеном гласнику Града Приједора“.

Број : 01- _____/20

Приједор

Датум :

2020. године

ПРЕДСЈЕДНИК СКУПШТИНЕ ГРАДА

Ајдин Мешић

ОБРАЗЛОЖЕЊЕ

Правни основ

Правни основ за доношење Одлуке о висини боравишне таксе града Приједора за 2020. годину, садржан је у одредбама Закона о локалној самоуправи („Службени гласник Републике Српске“ број: 97/16 и 36/19), Закона о боравишној такси („Службени гласник Републике Српске“, број: 78/11, 106/15) и члана 88. Статута Града Приједора („Службени гласник Града Приједора број: 12/17).

Законом о боравишној такси прописано је да висину боравишне таксе одређује јединица локалне самоуправе, уз претходно прибављено Мишљење Привредне коморе Републике Српске, што је исто и прибављено.

Чланом 88. Статута Града Приједора прописано је да Скупштина Града, између осталог доноси одлуке у области туризма.

Разлог за доношење Одлуке

Народна Скупштина Републике Српске на 8. сједници одржаној 10. децембра 2015. године донијела је Закон о измјенама и допунама Закона о боравишној такси, те је у складу са насталим измјенама и допунама потребно донијети Одлуку о висини боравишне таксе на подручју града Приједора. Како су законом уређени остали елементи за боравишну таксу, то је прописано да се на сва питања која нису уређена овом Одлуком примјењују одредбе Закона о боравишној такси.

ОБРАЂИВАЧИ :

Одјељење за привреду и пољопривреду
и Туристичка организација Града Приједора

ПРЕДЛАГАЧ :

ГРАДОНАЧЕЛНИК
Миленко Ђаковић

На основу члана 39. Закона о локалној самоуправи („Службени гласник Републике Српске“, број: 97/16 и 36/19), члана 17. Закона о боравишној такси („Службени гласник Републике Српске“, број: 78/11 и 106/15) и члана 88. Статута Града Приједора („Службени гласник Града Приједора“, број: 12/17), Скупштина Града Приједора на _____ сједници, одржаној _____ донијела је

ОДЛУКУ
о усвајању Програма употребе средстава од боравишне таксе
града Приједора за 2020. годину

Члан 1.

Овом Одлуком усваја се Програм употребе средстава од боравишне таксе, висина боравишне таксе на подручју града Приједора за 2020. годину, према Закону о боравишној такси, у износу од 32.500 КМ.

Члан 2.

Саставни дио ове Одлуке је Програм употребе средстава од боравишне таксе на подручју града Приједора за 2020. годину.

О извршењу Одлуке стараће се Туристичка организација Града Приједора и надлежна Одјељења и Службе Града Приједора.

Члан 3.

Одлука ступа на снагу даном објављивања у „Службеном гласнику Града Приједора“.

Број: 01- _____/20
Приједор
Датум: _____ 2020. год.

ПРЕДСЈЕДНИК
СКУПШТИНЕ ГРАДА
Ајдин Мешић

Образложење

Правни основ

Законом о боравишној такси („Службени гласник Републике Српске“, број: 78/11 и 106/15), утврђује се: обавеза плаћања боравишне таксе, начин утврђивања висине боравишне таксе, обвезници плаћања боравишне таксе и уплате боравишне таксе, начин распоређивања и кориштења финансијских средстава прикупљених на основу уплате боравишне таксе, начин контроле уплате боравишне таксе, као и остала питања у вези са боравишном таксом.

Туристичка организација града Приједора је, у складу са чланом 8. став 2. Закона о боравишној такси, прибавила Мишљење привредне коморе РС о висини боравишне таксе.

У складу са чланом 11. Закона о боравишној такси, укупно остварени приходи од боравишне таксе распоређују се тако што:

- 80% средстава припада Туристичкој организацији града/општине а
- 20% средстава припада Туристичкој организацији Републике Српске.

Чланом 12. Закона о боравишној такси предвиђено је да се средства прикупљена по основу боравишне таксе искључиво користе за:

- обезбјеђивање промотивног, односно информативно-пропагандног материјала којим се промовишу туристичке вриједности и културно наслеђе јединице локалне самоуправе, односно Републике Српске,
- обезбјеђивање и постављање туристичке сигнализације и
- реализацију осталих програмских активности туристичких организација на промоцији и унапређењу туризма Републике Српске и јединица локалне самоуправе у складу са законом који регулише област туризма.

Програмом Туристичке организације Града Приједора планирано је остваривање средстава од боравишне таксе за 2020. годину у износу од 32.500 КМ.

ОБРАЂИВАЧИ:

Одјељење за привреду и пољопривреду
Туристичка организација Града Приједора

ПРЕДЛАГАЧ:

ГРАДОНАЧЕЛНИК
Миленко Ђаковић

ПРОГРАМ
употребе средстава од боравишне таксе
града Приједора за 2020. годину

Програм употребе средстава од боравишне таксе града Приједора за 2020. годину, по Закону о боравишној такси, утврђен је у износу од 32.500 КМ, како слиједи:

I ПРИХОДИ:		
ЕК.КОД	ОПИС	Приходи од боравишне таксе на ЈРТ Град Приједор (80%)
722321	План намјенских средстава по Закону о боравишној такси	32.500
УКУПНО:		32.500
II РАСХОДИ:		
ЕК.КОД	ОПИС	Расходи из боравишне таксе на ЈРТ Град Приједор (80%)
411200	Расходи за путне дневнице у земљи и иностранству (Учешће на сајмовима)	1.000
412200	Трошкови превоза по пројектима (Дани зиме и Дјечији маскенбал)	5.000
412500	Расходи за текуће одржавање (Туристичка сигнализација)	6.000
412600	Расходи по основу путовања (Учешће на сајмовима)	2.200
412700	Расходи за стручне услуге (Промотивни материјал)	7.000
412700	Расходи за стручне услуге (графичка припрема)	4.000
412900	Остали непоменути расходи по Програму рада	7.300
УКУПНО:		32.500

Образложење
Програма употребе средстава од боравишне таксе
града Приједора за 2020. годину

Образложење плана прихода

Законом о боравишној такси („Службени гласник Републике Српске“, број: 78/11 и 106/15), утврђује се: обавеза плаћања боравишне таксе, начин утврђивања висине боравишне таксе, обвезници плаћања боравишне таксе и уплате боравишне таксе, начин распоређивања и кориштења финансијских средстава прикупљених на основу уплате боравишне таксе, начин контроле уплате боравишне таксе, као и остала питања у вези са боравишном таксом.

У складу са чланом 11. Закона о боравишној такси, укупно остварени приходи од боравишне таксе распоређују се тако што:

- 80% средстава припада Туристичкој организацији града/општине, а
- 20% средстава припада Туристичкој организацији Републике Српске.

Планирана средства за реализацију Програма употребе средстава од боравишне таксе града Приједора за 2020. годину износе 32.500 КМ.

Образложење расхода

Чланом 12. Закона о боравишној такси предвиђено је да се средства прикупљена по основу боравишне таксе искључиво користе за:

- обезбјеђивање промотивног, односно информативно-пропагандног материјала којим се промовишу туристичке вриједности и културно наслеђе јединице локалне самоуправе, односно Републике Српске,
- обезбјеђивање и постављање туристичке сигнализације и
- реализацију осталих програмских активности туристичких организација на промоцији и унапређењу туризма Републике Српске и јединица локалне самоуправе у складу са законом који регулише област туризма.

У складу са одредбама наведеног члана у 2020. години предвиђено је намјенска употреба средстава од боравишне таксе у износу од 32.500 КМ за сљедеће намјене:

1. Расходи за путне дневнице у земљи и иностранству (Учешће на сајмовима)	1.000 КМ
2. Трошкови превоза по пројектима (Дани зиме и Дјечији маскенбал)	5.000 КМ
3. Расходи за текуће одржавање (Туристичка сигнализација)	6.000 КМ
4. Расходи по основу путовања (Учешће на сајмовима)	2.200 КМ
5. Расходи за стручне услуге (Промотивни материјал)	7.000 КМ
6. Расходи за стручне услуге (графичка припрема)	4.000 КМ
7. Остали непоменути расходи по Програму рада	7.300 КМ

У складу са чланом 17. Закона о боравишној такси, Градоначелник Приједора донијеће рјешење о вршењу надзора над намјенским трошењем средстава у складу са овим Програмом.

ОБРАЂИВАЧИ:

Одјељење за привреду и пољопривреду
Туристичка организација града Приједора

ПРЕДЛАГАЧ:

ГРАДОНАЧЕЛНИК
Миленко Ђаковић

РЕПУБЛИКА СРПСКА
ГРАД ПРИЈЕДОР
ГРАДОНАЧЕЛНИК
ГРАДСКА УПРАВА
ПРИЈЕДОР



REPUBLIKA SRPSKA
GRAD PRIJEDOR
GRADONACELNIK
GRADSKA UPRAVA
PRIJEDOR



79 101 Приједор, Трг ослобођења 1, Тел.+387 52 245 100, 245 101, факс.+387 52 245 104, E-mail:gradonacelnik@prijedorgrad.org, www.prijedorgrad.org

НАЦРТ

ОДЛУКА
О ИЗМЈЕНИ И ДОПУНИ ОДЛУКЕ О ИМЕНИМ УЛИЦА И ТРГОВА

Приједор, јануар 2020.године

Ослобођења у оквиру којег се налази споменик "За крст часни" и спомен обиљежје "Камени цвијет";

402) Улица 30. маја почиње од завршетка улице Меше Селимовића, иде на запад и завршава се код „блока Ц“ као слијепа улица;

403) Улица 18. октобра 1995. почиње из улице Српских великана, иде према истоку кроз насеље Крајина Целпак и завршава се у Алеји козарског одреда;

404) Улица Бранка Миљковића почиње из улице 18. октобра 1995., иде према сјеверозападу кроз насеље Крајина Целпак и завршава као слијепа улица, паралелна са улицом Милана Ракића;

405) Улица Милана Ракића почиње из улице 18. октобра 1995., иде према сјеверозападу кроз насеље Крајина Целпак и завршава као слијепа, паралелна са улицом Бранка Миљковића;

406) Улица Миленка-Мише Гашића почиње из улице Алеја козарског одреда, иде у правцу сјеверозапада, паралелна са улицом Илије Бурсаћа и завршава се као слијепа;

407) Улица Добровољних давалаца крви почиње од Рудничке улице и иде у правцу југозапада границом насељених мијеста Приједор и Орловача и завршава у улици Махмута Бушатлије;

408) Улица Милице Стојановић почиње из улице Сарајевске, иде у правцу југа и завршава у улици 1. крајишког одреда;

409) Улица Хасана Бркића почиње од малог подвожњака, иде у правцу сјевера и завршава се код мостића на каналу Пухарска;

410) Улица Дервиша Сушића почиње из улице Славише Вајнера Чиче, иде у правцу сјеверозапада, те под правим углом скреће према сјевероистоку и иде према улици Михајла Ђурића, у којој и завршава;

411) Улица Османа Карабеговића почиње из улице Рахима Бајрамовића код потока Пухарска, заокреће према сјевероистоку, иде паралелно са улицом Рахима Бајрамовића и завршава се као слијепа;

412) Улица Душка Радовића почиње из улице Меше Селимовића, иде сјеверозападно уз жељезничку пругу Приједор-Нови Град, додирује окомито улицу Рахима Бајрамовића и наставља истим смјером уз пругу све до краја насеља;

413) Улица Есада Миџића почиње из улице Османа Џафића, иде у правцу сјеверозапада, те заокреће у оштри лук у виду потковице завршава као слијепа;

414) Улица Исмета Муџезиновића почиње из улице Османа Џафића, између улица Душка Брковића и Ивана Цанкара, иде у правцу сјеверозапада и завршава као слијепа;

415) Улица Мехе Чиркинагића почиње из Османа Џафића код к.ч. бр. 861/1 К.О. Приједор 2, иде у правцу југоистока и завршава као слијепа;

416) Трећа улица почиње из улице Анђе Кнежевић, између кућних бројева 17 и 19, иде у правцу југозапада и завршава на магистралном путу Приједор-Нови Град;

417) Прва улица почиње из улице Анђе Кнежевић, између кућних бројева 9 и 11, испод Треће улице, иде у правцу југозапада и завршава на магистралном путу Приједор-Нови Град;

418) Пета улица почиње из улице Анђе Кнежевић, између кућних бројева 23 и 25, изнад Треће улице, иде у правцу југозапада и завршава као слијепа;

419) Осма улица почиње из улице Анђе Кнежевић, између кућних бројева 24 и 26, иде у правцу сјевероистока и завршава као слијепа;

420) Шеста улица почиње из улице Анђе Кнежевић, испод Осме улице, иде у правцу сјевероистока и завршава као слијепа;

421) Четврта улица почиње из улице Анђе Кнежевић између кућних бројева 12 и 14, испод Шесте улице, иде у правцу сјевероистока и завршава као слијепа;

422) Друга улица почиње из улице Анђе Кнежевић између кућних бројева 6 и 8, испод Четврте улице, иде у правцу сјевероистока и завршава као слијепа;

423) Улица Јадранска почиње од магистралног пута Приједор-Нови Град, иде у правцу сјевероистока испод улице Стојана Милашиновића и завршава као слијепа;

НАЦРТ

На основу члана 39. Закона о локалној самоуправи («Службени гласник Републике Српске», бр 97/16 и 36/19) и члана 39. Статута Града Приједор („Службени гласник Града Приједор“ бр. 12/17) а на приједлог Комисије за одређивање и промјену имена улица и тргова на подручју града Приједора и у складу са Одлуком о критеријумима и поступку за одређивање и промјену имена улица и тргова на подручју града Приједора („Службени гласник Града Приједор“ бр. 13/17), Скупштина Града Приједор на сједници одржаној дана . године, донијела је

ОДЛУКУ

О измјени и допуни Одлуке о именима улица и тргова

I

У Одлуци о именима улица и тргова („Службени гласник општине Приједор“, број 3/85, 2/89, 1/93, 2/93, 3/97, 11/05, 6/13, 5/14) у члану 3. мијењају се тачке 42, 57, 304, 305, 311, 354 и 391 и исте гласе:

42) Улица Јесењинова почиње из улице Српских великана у правцу истока, паралелно са ријеком Саном у близини моста на ријеци Гомјеници и завршава се као слијепа (ранији назив: улица Пионирска);

57) Омладинско шеталиште почиње на југозападу од улице Ахмета Бабића, иде узводно обалом ријеке Сане, а код одвајања Берека из ријеке Сане у благом луку се спаја са улицом Ахмета Бабића (ранији назив: улица Омладинска);

304) Милана Карановића почиње као наставак улице Ђуре Пуцара, пружа се у правцу југозапада и завршава на крај насеља, дужина 150м (ранији назив: улица Семберска);

305) Миле Радетића почиње од раскрснице са Крупском улицом, пружа се у правцу југоистока и завршава на крај насеља, дужина 100м (ранији назив: улица Бенковачка);

311) Ресавска почиње од раскрснице са улицом Душана Пантелића, пружа се у правцу сјевера, слијепа је улица, дужине 60м (ранији назив: улица Бравска);

354) Бовечка почиње од раскрснице са Зворничком улицом, пружа се у правцу сјевероистока и завршава на крај насеља, укупна дужина 100м (ранији назив: улица Савска);

391) Моме Капора – почиње од Бачке улице, пружа се у правцу југозапада и завршава на крај насеља гдје прелази у улицу Слађане Кобас, дужина 240м (ранији назив: улица Доситеја Обрадовића);

II

У члану 3. врше се допуне од тачке 398 до 472 и гласе:

398) Улица Мире Цикоте почиње од раскрснице улица Вука Караџића, Проте Матије Ненадовића иде у правцу југозапада, па се повија у благи лук и иде у правцу сјеверозапада и завршава се као слијепа код црквеног дворишта;

399) Трг Синтагма налази се на углу укрштања улица Вука Караџића и Милоша Обреновића, код истоименог споменика;

400) Трг 9. Јануара подразумијева простор кружног тока у којем се укрштају улице Академика Јована Рашковића, Видовданска, Петра Петровића Његоша и Краља Петра I Ослободиоца;

401) Трг бораца одбрамбено-отаџбинског рата подразумијева простор парка насупрот Тргу

- 424) Улица Олимпијска почиње од магистралног пута Приједор-Нови Град, иде у правцу сјевероистока испод улице Гојка Башкота и завршава као слијепа;
- 425) Улица Мајке Храбрости почиње од магистралног пута Приједор-Нови Град, изнад Пете улице, иде у правцу сјевероистока, према улици Анђе Кнежевић и завршава као слијепа, са претензијом да изађе у улицу Анђе Кнежевић;
- 426) Улица Рашковачка почиње од магистралног пута Приједор-Нови Град изнад улице Дорис Бајло и иде сјевероисточно до границе са насељеним мјестом Чејреци;
- 427) Улица Чејречки пут почиње од магистралног пута Приједор-Нови Град, иде у правцу сјевероистока до раскрснице гдје заокреће на сјеверозапад и завршава на граници насељених мјеста Приједор и Брезичани;
- 428) Улица Милеве Марић почиње из улице Чејречки пут и иде сјеверозападно према потоку, дужине око један километар;
- 429) Улица Скадарска почиње из улице Чејречки пут иде у правцу сјеверозапада, паралелна са улицом Милеве Марић и завршава као слијепа;
- 430) Улица Душана Егића почиње од магистралног пута Приједор-Нови Град (код месне индустрије „Импро“) те под правим углом заокреће према сјеверозападу и иде до границе насељеног мјеста, гдје мијења правац на југоисток и завршава код потока;
- 431) Улица Билећка почиње код магистралног пута Приједор-Нови Град, код границе насељеног мјеста и иде према сјевероистоку, а затим под правим углом скреће на југоисток;
- 432) Улица Кнежевића сокак почиње из улице Српских великана, код к.ч.бр.5460 К.О.Приједор 1 и иде према западу и завршава се код бивше пруге;
- 433) Улица Ловћенска почиње из улице Петра Војиновића, иде на југ и завршава се као слијепа;
- 434) Улица Бусновачка почиње из улице Петра Војиновића, иде у правцу сјеверозапада према бившој прузи и завршава се као слијепа;
- 435) Улица Милоша Топића-Брзог почиње из улице Иве Андрића иде у правцу запада, те у благом луку повија ка југу и завршава као слијепа;
- 436) Улица Рибничка почиње из улице Српских великана, између улица Остоје Жежеља и Петра Војиновића, иде и правцу југозапада и завршава као слијепа;
- 437) Улица Бранка Миљуша почиње као наставак улице Ивана Мажуранића, иде у правцу сјевероистока и на терену завршава као слијепа, али је планирана да се заврши у улици Скендера Куленовића према Регулационом плану подручја дијела насеља Урије и Чиркин поље 2. фаза;
- 438) Улица Бранислава Радуловића почиње из Улице Бранка Миљуша иде управцу југоистока и завршава у Омладинском путу;
- 439) Улица Стојадина Мирковића почиње из улице Омладински пут, иде у правцу запада и завршава се као слијепа;
- 440) Улица Јована Дучића почиње из улице Бранка Миљуша, иде у правцу истока, изнад улице Стојадина Мирковића и завршава у Омладинском путу према Регулационом плану подручја дијела насеља Урије и Чиркин поље 2. фаза;
- 441) Улица Душана Тимарца почиње из Омладинског пута изнад улице Јована Дучића, иде у правцу запада и завршава као слијепа;
- 442) Улица Данијела-Даде Вучковца почиње из улице Бранка Миљуша, иде у правцу југоистока и завршава у краку улице Николе Лукетића;
- 443) Улица Живојина Мишића почиње из Омладинског пута, иде у правцу запада изнад улице Браће Вујчић и завршава се као слијепа, са претензијом да изађе у Козарску улицу;
- 444) Улица Милоша Црњанског почиње из улице Николе Лукетића, као његов крак, иде у правцу сјевероистока према улици Бранислава Радуловића и завршава као слијепа;
- 445) Улица Манастирска почиње из Омладинског пута, између кућних бројева 60 и 62, иде у правцу истока, те послје 150 м скреће на југ под оштрим углом и завршава као слијепа;

446) Улица Јосифа Панчића почиње из улице Митра Стојановића, иде у правцу сјеверозапада и завршава се код полицијске станице;

447) Улица Филипа Вишњића почиње из улице Јосифа Панчића и иде јужно у облику потковице и завршава у улици Јосифа Панчића;

448) Улица Микана Марјановића почиње из улице Милана Врховца и иде пема југозападу, потом заокреће према југоистоку и под правим углом се завршава у улици Ратка Симатовића Раце;

449) Улица Саве Шумановића почиње из улице Ратка Симатовића Раце у близини магистралног пута иде у правцу сјеверозапада и завршава се као слијепа;

450) Улица Матице Српске подразумева дио магистралног пута М4 Приједор - Бања Лука који се налази унутар насељеног мјеста Приједор, односно почиње од границе насељених мјеста Приједор и Чиркин поље код Омладинског пута и иде према западу, те заокреће према сјеверозападу и иде уз жељезничку пругу Приједор - Нови Град и завршава се на граници насељених мјеста Приједор и Брезичани;

451) Улица Надежде Петровић почиње из улице Браће Крнета иде у правцу сјевероистока паралелна је са улицом Ратка Симатовића Раце и завршава као слијепа, Урбанистичким планом (2012-2032) предвиђена је да се заврши у улици Милана Врховца ;

452) Улица Миље Марин почиње од раскрснице улица Јосифа Панчића и Филипа Вишњића, иде у правцу сјевероистока паралелно са улицом Јосифа Маринковића и завршава у Змај Јовиној улици;

453) Улица Даре Бановић почиње од раскрснице улица Славка Родића и Дурмиторске, иде у правцу сјевероистока и завршава се као слијепа;

454) Улица Живка Срдића почиње на раскрсници са улицом Славка Родића (код мјесне заједнице), иде у правцу сјевероистока дуж границе насељеног мјеста и престаје на тремећи насељених мјеста Приједор, Велико Паланчиште и Горња Пухарска;

455) Улица Стевана Сремца почиње од раскрснице са улицама Које Медића и Рашке, иде у правцу југоистока и завршава као слијепа;

456) Улица Дечанска почиње из Подгрмечке улице, изнад Метохијске, иде у правцу запада и завршава као слијепа;

457) Улица Уроша Пређића почиње из улице Васе Алексића, иде у правцу сјеверозапада и завршава на крај насеља;

458) Улица Стара бањалучка почиње из Козарске улице, од границе насељених мјеста Доњи Орловци и Чиркин Поље, иде у правцу југоистока и излази на магистрални пут Приједор-Бања Лука;

459) Улица Школска почиње од магистралног пута Приједор - Бања Лука, иде у правцу југа пролазећи поред основне школе и завршава у Орловачкој улици;

460) Улица Тимарска почиње од магистралног пута Приједор-Бања Лука код к.ч.бр.1283 К.О. Доњи Орловци, иде у правцу сјевероистока испод Калатске улице и завршава у улици Старој бањалучкој;

461) Улица Крагујевачка почиње од магистралног пута Приједор-Бања Лука код „Јањића пумпе“, иде у правцу југозапада, улази у раскрсницу са улицом 17.кључке бригаде, те наставља југозападно приближавајући се граници насељеног мјеста и завршава на раскрсници са улицом Бране Прокопића;

462) Улица Срђана Алексића почиње као наставак улице Бране Прокопића, иде у правцу југоистока, те у виду благог лука пролази поред гробља и завршава на граници насељеног мјеста;

463) Улица Радоје Домановића почиње из улице Срђана Алексића, иде у правцу сјевероистока, те под правим углом скреће према југоистоку и иде до границе насељеног мјеста;

464) Улица Косовке дјевојке почиње из улице Срђана Алексића, иде у правцу југа те послје 600 м заокреће у правцу запада и иде све до жељезничке пруге Приједор-Бања Лука;

467) Улица Стражиловска почиње из улице Бране Прокопића, паралелно са улицом Васе Алексића, иде у правцу југоистока те послје 130 м скреће под правим углом на југозапад и завршава

се као слијепа;

468) Улица 21. Новембра почиње од улице Стара бањалучка, односно границе насељених мијеста Горњи Орловци и Доњи Орловци, протеже се према сјеверу кроз Горње Орловце све до границе насељених мијеста Горњи Орловци и Мало Паланчиште;

469) Улица Маслиновачка почиње од улице Стара бањалучка, односно границе насељених мијеста Горњи Орловци и Доњи Орловци, протеже се према сјеверу кроз Горње Орловце, и завршава на граници насељених мијеста Горњи Орловци и Мало Паланчиште и из ње у виду лука полази улица Корчаничка;

470) Улица Корчаничка почиње из Маслиновачке улице, протежући се у виду лука према сјеверо-истоку и завршава се као слијепа;

471) Улица 7. Јануара почиње од улице Стара Бањалучка, односно од границе насељених мијеста Горњи Орловци и Доњи Орловци и то као наставак улице Тимарске, иде према сјевероистоку, пролази поред гробља и завршава на граници насељених мијеста Горњи Орловци и Божићи;

472) Улица Козарских хероја почиње од магистралног пута Приједор – Бања Лука, односно границе насељених мијеста Горњи Орловци и Доњи Орловци и иде према сјевероистоку, пролазећи кроз шуму и завршава на граници насељених мијеста Горњи Орловци и Божићи.

III

У члану 4. мијењају се тачке 1, 1а, 5, 8, 9, 10, 11, 12 и исте гласе:

1) Трг Штрајка љубијских рудара представља простор испред градског парка, робне куће, ресторана друштвене исхране и зграде РЖР Љубија (ранији назив: Трг 1. маја);

1а) Трг Кемала Колонића представља простор звани „Мали парк“ (ранији назив: Трг Братства и јединства);

5) Улица Јована Стерије Поповића почиње из улице Тоне Перића (код старе зграде Поште) и иде у правцу југоистока испред старе зграде Основне школе и излази у благом луку поново у улицу Тоне Перића (ранији назив: улица VI Крајишке бригаде);

8) Улица Наде Гргић почиње од трга Кемала Колонића иде у правцу запада, пресјеца улицу Ивице Антуновића и жељезничку пругу и завршава се код раскршћа са „жунским путем“ (ранији назив: улица Скендера Куленовића);

9) Улица Тоне Викића почиње из улице Абдулаха Курузовића – Дуле (код куће Захировић Хамеда) и иде у правцу истока према зв. Мјесту Градина и завршава се на раскршћу пута Љескар и улице Славка Хавића (ранији назив: улица Сарајевска);

10) Улица Славка Хавића почиње од раскршћа са улицом Тоне Викића и пута за Љескаре на Градини и иде у правцу југозапада до границе са Дољом Љубијом код зв. мјеста „Шишин храст“ (ранији назив: улица Миланчића Миљевића);

11) Улица 23. маја 1928. почиње од улице Славка Јатића на раскрсници са улицом Јасмина Ђордића иде у правцу југа и завршава се као слијепа (ранији назив: улица Радничка);

12) Улица Саве Ковачевића почиње из улице Смаје Церића, иде у правцу сјевера и завршава се као слијепа код жељезничке станице (ранији назив: улица I Крајишког одреда).

IV

У члану 5. мијењају се тачке 2, 6, 8, 9, 10, 12, 13, 16, 17, 21, 24, 26, 27, 28 и 29 и исте гласе:

2) Улица Фикрета Хоџића почиње од Трга Босне и херцеговине иде према југу и завршава се на магистралном путу М4 (ранији назив: улица Младена Стојановића – први крак);

2а) Улица Трнопољска почиње од магистралног пута М4 као продужетак улице Фикрета Хоџића иде према Трнопољу и завршава на граници насељеног мјеста (ранији назив: улица Младена Стојановића – други крак);

6) Улица Вехида Гунића почиње из улице Маршала Тита (код качаре) иде у правцу истока затим повија према југоистоку и излази у Планинарску улицу (код куће Кљунић Атифа)(ранији назив: улица 8.Марта);

8) Улица Алије Куленовића почиње из улице Емина Заимовића иде у правцу сјевера и излази на Планинарску улицу, дужине 280м (ранији назив: улица Београдска);

9) Улица Кулина Бана почиње из улице Стари град у правцу сјевероистока, паралелно са улицом Алије Куленовића и излази на улицу Планинарску (ранији назив: улица Бањалучка);

10) Улица Јусуфа Пашића почиње од раскрснице улица Емина Заимовића и Алије Куленовића иде у правцу југа и излази у улицу Партизанску (ранији назив: улица Сарајевска);

12) Улица Козарачких ватрогасаца почиње из улице Маршала Тита иде у правцу југоистока према улици Сарајевској и завршава се као слијепа (ранији назив: улица Хасана Хушидића);

13) Улица Мирзе Делибашића почиње из улице Маршала Тита (код куће Хоџић Хамдије) иде у правцу сјверозапада до Козарачке ријеке (ранији назив: улица Сисачка);

16) Улица Џемала Биједића почиње од моста (код откупне станице) иде поред Козарачке ријеке и у луку излази на Извиђачку улицу (ранији назив: улица Бранка Ћопића);

17) Улица Зуке Џумхура почиње из улице Раде Кондића иде у правцу сјевера преко моста (поред РО Козарка) и излази на улицу Џемала Биједића (ранији назив: улица Скендера Куленовића);

21) Сулејмана Махмуљина почиње из Омладинске улице (код куће Салиха Мујкановића) иде у правцу сјверозапада тзв. Бешлагићем путем и завршава се на раскршћу насељених мјеста Козарац – Козаруша – Дера (ранији назив: улица Грмечка);

24) Улица Чаршијска почиње из улице Маршала Тита, иде у правцу сјевера и завршава се код моста на Козарачкој ријеци (ранији назив: улица Милана Врховца);

26) Улица Сухи брод почиње из улице Трнопољска иде у правцу сједерозапада, пресеца Козарачку ријеку и завршава се као слијепа (ранији назив: улица 4. Јули);

27) Улица Мака Диздара почиње из Омладинске улице иде у правцу југозапада и завршава као слијепа (ранији назив: улица 27. јула);

28) Улица Козарачких капетана почиње из улице Ахмета Мелкића пресеца улицу Кемала Кључанина и излази на улицу Емина Заимовића (ранији назив: улица Козарска);

29) Трг Босне и Херцеговине представља простор између школе, здравствене станице и раскрснице улица Омладинске и Маршала Тита (ранији назив: улица Трг Братства и Јединства);

V

У члану 5. додају се тачке 30. и 31. и гласе:

30) Босанска улица почиње из улице Маршала Тита код полицијске станице, иде у правцу југоистока између тзв. Салешових зграда и завршава код последње зграде у низу;

31) Приједорска цеста подразумијева дио магистралног пута М4 који пролази кроз насељено мјесто Козарац, почиње од границе насељених мјеста Козаруша и Козарац и завршава на граници насељених мјеста Козарац и Камичани.

VI

У члану 6. мијењају се тачке 1, 5, 6, 7, 8, 10, 12, 13, 14, 15, 16, 18, 20, 21, 27, 28, 31 и исте гласе:

1)Трг Слободе представља простор између жељезничке станице и улица Светог Саве, Војводе Синђелића и Цара Лазара (ранији назив Трг Светог Саве)

5) Улица Светогорска почиње из улице Светог Саве иде у правцу истока до извора „Бановац“ и завршава се као слијепа (ранији назив: улица Краља Петра I Ослободиоца);

6) Улица Владе Хајнешевића почиње од раскрснице уласка у насеље Омарска и пружајући се у благом луку повија према југу и завршава код подвожњака на жељезничкој прузи (ранији назив: улица Рудничка);

7)Улица Осте Бабића почиње из Карађорђевог улице иде у правцу сјеверозапада паралелно са жељезничком пругом и излази у улици Владе Хајнешевића (ранији назив: улица Јована Рашковића);

8)Улица Ђуре Јањића почиње од улице Владе Хајнешевића иде у правцу сјеверозапада до границе насеља (ранији назив: улица Николе Тесле);

10)Улица Васкрсије Обрадовића почиње од раскрснице уласка у насеље Омарска иде у правцу сјевера и излази на магистрални пут Приједор-Бања Лука (ранији назив: улица Козарска);

12)Улица Арчибалда Рајса почиње од улице Српских бораца иде према југу паралелно са улицом Доситеја Обрадовића и излази на улицу Цара Душана (ранији назив: улица Младена Стојановића),

13) Мала улица почиње од улице Арчибалда Рајса иде у правцу истока и завршава се као слијепа (ранији назив: улица Личка);

14)Улица Отаџбинска почиње из Мале улице иде паралелно са улицом Арчибалда Рајса и завршава се у улици Цара Душана (ранији назив: улица Кордунска);

15) Улица Зорана Радмиловића почиње из улице Цара Душана иде у правцу сјевероистока паралелно са Отаџбинском улицом и завршава се као слијепа (ранији назив: улица Банијска);

16) Улица Миленка Мармата - Цаје – почиње из улице Војводе Синђелића паралелно са улицом Светог Саве иде у правцу сјевероистока и завршава се код улице Др Воје Милетића (ранији назив: улица Вука Караџића);

18) Улица Др Воје Милетића почиње из Карађорђевог улице сјеверно од стадиона иде у правцу истока и завршава у улици Његошевој (ранији назив: улица Бањалучка);

20) Улица Драшка – Драже Анђића почиње из улице Српских бораца иде сјевероисточно до раскрснице Јокића (ранији назив: улица Никеле Пашића);

21) Руска улица почиње из улице Карађорђевог иде у правцу запада и излази у улици Владе Хајнешевића (ранији назив: улица Петра Кочића);

27) Улица Душана Пушца почиње од жељезничке пруге у подножју улице Карађорђевог иде у правцу лука и завршава се као слијепа (ранији назив: улица Змај Јове Јовановића);

28) Улица почиње из улице Душана Пушца иде у правцу југоистока и завршава се код моста на ријеци Криваји (ранији назив: улица Бранка Ћопића);

31) Улица Николаја Велимировића почиње из улице Васкрсије Обрадовића и завршава се у улици Драшка – Драже Анђића (ранији назив: улица Гаврила Принципа);

VII

У члану 6. додају се тачке 32 и 33 и гласе:

32) Улица Пере Чолића почиње из улице Цара Душана иде у правцу сјевероистока паралелно са улицом Зорана Радмиловића и завршава у улици Српских бораца;

33) Улица Спасовданска подразумјева дио магистралног пута М4 који пролази кроз насељено мјесто Омарска, почиње од границе насељених мјеста Ламовита и Омарска и завршава на граници насељених мјеста Омарска и Бистрица.

VIII

Ова одлука ступа на снагу осмог дана од дана објављивања у «Службеном гласнику Града Приједор».

Број:

Датум:

ПРЕДСЈЕДНИК СКУПШТИНЕ ГРАДА
АЈДИН МЕШИЋ

ОБРАЗЛОЖЕЊЕ

Правни основ:

Чланом 39. став (2) тачка 2) Закона о локалној самоуправи („Службени гласник Републике Српске“, број: 97/16 и 36/19) прописано је, између осталог, да Скупштина јединице локалне самоуправе доноси одлуке и друге опште акте. У Статуту Града Приједор („Службени гласник Града Приједор“, број: 12/17) у члану 39., између осталог, стоји да је Скупштина града представничко тијело грађана Града и орган одлучивања и креирања политике Града, који у оквиру свог дјелокруга, доноси одлуке и друга општа акта.

Разлози за доношење:

У циљу успоставе Адресног регистра надлежно Одјељење познавајући потребе на терену је предложило Комисији за одређивање и промјену имена улица и тргова географски описане улице које немају свој назив како би се исте у што краћем року именовале и како би грађани из тих улица могли добити тачне адресе.

У складу са Одлуком о критеријумима и поступку за одређивање и промјену имена улица и тргова на подручју Града Приједор, члан 3. на територији града Приједора двије или више улица не могу имати исти назив. У складу с тим надлежно Одјељење је направило списак свих дуплих улица на територији града Приједора које је било потребно преименовати и исти доставило Комисији на разматрање.

У вези с тим, предлаже се усвајање Одлуке о измјени и допуни Одлуке о именима улица и тргова како би иста била у складу са Одлуком о критеријумима и поступку за одређивање и промјену имена улица и тргова на подручју Града Приједор и како би се створила могућност да грађани добију тачне адресе. Након што се усвоји Одлука о измјени и допуни Одлуке о именима улица и тргова Одјељење ће дати приједлог нове Одлуке о именима улица и тргова која ће обухватити све улице на територији Града чиме ће се ван снаге ставити све претходно донесене Одлуке.

Образложење појединих тачака Одлуке:

Тачком 1 наведене су измјене Одлуке о именима улица и тргова у насељеном мјесту градског карактера Приједор.

Тачком 2 наведене су допуне Одлуке о именима улица и тргова у насељеном мјесту градског карактера Приједор.

Тачком 3 наведене су измјене Одлуке о именима улица и тргова у насељеном мјесту Љубија.

Тачком 4 наведене су измјене Одлуке о именима улица и тргова у насељеном мјесту Козарац.

Тачком 5 наведене су допуне Одлуке о именима улица и тргова у насељеном мјесту Козарац.

Тачком 6 наведене су измјене Одлуке о именима улица и тргова у насељеном мјесту Омарска.

Тачком 7 наведене су допуне Одлуке о именима улица и тргова у насељеном мјесту Омарска.

Процјена финансијских средстава:

За спровођење ове одлуке нису потребна додатна финансијска средства из Буџета Града Приједор.

ОБРАЂИВАЧ

Одјељење за саобраћај, комуналне послове
и заштиту животне средине и имовинско-стамбене послове

ПРЕДЛАГАЧ

ГРАДОНАЧЕЛНИК

РЕПУБЛИКА СРПСКА
ГРАД ПРИЈЕДОР
ГРАДОНАЧЕЛНИК
ГРАДСКА УПРАВА
ПРИЈЕДОР



REPUBLIKA SRPSKA
GRAD PRIJEDOR
GRADONAČELNIK
GRADSKA UPRAVA
PRIJEDOR



79 101 Приједор, Трг ослобођења 1, Тел.+387 52 245 100, 245 101, факс.+387 52 245 104, E-mail:gradonacelnik@prijedorgrad.org, www.prijedorgrad.org

PRIJEDLOG

IZVJEŠTAJ
o realizaciji Odluke o uvođenju subvencija za korisnike vodnih usluga
na području grada Prijedor za 2019. godinu

Prijedor, februar 2020. godine

SADRŽAJ

1. Uvod.....	3
2. Ključne odrednice u provođenju Programa subvencioniranja.....	3
3. Postojanje i provođenje Programa subvencioniranja.....	3
4. Pregled odobrenih subvencija za vodu i odvodnju otpadnih voda za 2019. godinu.....	5
5. Zaključak.....	8

1. UVOD

Problem redovnog plaćanja komunalnih vodnih usluga vodosnabdijevanja i odvodnje i prečišćavanja otpadnih voda nastaje, između ostalog, kada se zbog nepovoljne socio-ekonomske situacije u jedinici lokalne samouprave pojavljuju i kategorije stanovništva u stanju socijalne potrebe, čija je mogućnost plaćanja komunalnih vodnih usluga znatno smanjena.

Navedeni problem moguće je riješiti uspostavljanjem i implementacijom programa subvencioniranja komunalnih vodnih usluga, vodosnabdijevanja i odvodnje i prečišćavanja otpadnih voda, od strane jedinice lokalne samouprave (JLS). Odgovornost JLS za subvencioniranje komunalnih vodnih usluga proizilazi iz njene nadležnosti za provođenje socijalne politike na njenom teritoriju, a ujedno JLS, kao osnivač svog vodovodnog preduzeća (JVP), je njegov najvažniji garant nesmetanog, efikasnog i održivog poslovanja.

2. Ključne odrednice u provođenju Programa subvencioniranja

Ključne odrednice u provođenju Programa subvencioniranja dijela troškova komunalnih vodnih usluga za socijalno ugrožene korisnike usluga su slijedeće:

- Program subvencioniranja je prilog Ugovora o pružanju javnih vodnih usluga, koji je zaključen od strane Grada Prijedor i AD „Vodovod“ Prijedor i čini njegov sastavni dio.
- Usvajanjem Ugovora o pružanju javnih vodnih usluga, Grad Prijedor je na sebe preuzeo obavezu provođenja politike subvencioniranja socijalno ugroženih korisnika usluga AD „Vodovod“ Prijedor, pobliže određenu i definisanu u odredbama Ugovora kao i Programa subvencioniranja.
- Temeljem Ugovora i Programa subvencioniranja, Grad Prijedor donosi Odluku o subvencioniranju komunalnih vodnih usluga kao ključni provedbeni akt (podzakonski propis), čijim odredbama utvrđuje uslove i postupak utvrđivanja korisnika subvencije, količinu utrošene vode koja se subvencionira, iznos subvencije i postupak dodjele sredstava za subvenciju.
- Grad Prijedor u svom budžetu planira, osigurava i namjenski koristi sredstva za subvencioniranje troškova komunalnih vodnih usluga.
- Grad Prijedor provodi periodične ankete o pristupačnosti cijene komunalnih vodnih usluga.

3. Postojanje i provođenje Programa subvencioniranja

Grad Prijedor je 11.07.2017. godine sa „Vodovod“ a.d. Prijedor potpisao Ugovor o pružanju javnih vodnih usluga na području Grada Prijedor i članom 28. Ugovora se obavezao donijeti Odluku o uvođenju subvencija za korisnike javnih vodnih usluga na području Grada Prijedor.

Na taj način su ispunjeni svi preduslovi za provođenje politike subvencioniranja socijalno ugroženih korisnika vodnih usluga (vodosnabdijevanja i odvodnje i prečišćavanja otpadnih voda) u Gradu Prijedoru definirane Ugovorom o pružanju javnih vodnih usluga i pripadajućim Programom subvencioniranja.

Odsjek za strateško planiranje, upravljanje projektima i razvojem i Tim za implementaciju projekta MEG, kojeg čine predstavnici Gradske uprave, „Vodovod“ a.d. Prijedor i JU Centar za socijalni rad Prijedor, su sačinili prijedlog Odluke o uvođenju subvencija za korisnike javnih vodnih usluga na području Grada Prijedor i ista je usvojena na XI sjednici Skupštine Grada, koja je održana 18.10.2017. godine.

Odlukom o subvencioniranju vodnih usluga je definisano:

- koja lica ostvaruju pravo na subvenciju (usklađeno sa Zakonom o socijalnoj zaštiti RS)
 - „Pravo na subvenciju javnih vodnih usluga na području Grada Prijedora imaju slijedeće kategorije:
 - korisnici novčane pomoći kojima je to pravo priznato u postupku kod JU Centar za socijalni rad Prijedor, na osnovu i u skladu sa Zakonom o socijalnoj zaštiti RS i
 - aktivni korisnici sa najnižom samostalnom penzijom, prema podacima Fonda PIO RS, koji na dan utvrđivanja prava na subvencionisanje imaju 70 i više godina života, a osim najniže samostalne penzije nemaju primanja po bilo kakvom drugom osnovu.“,
 - postupak za ostvarivanje prava na subvencionisanje
 - „Postupak za ostvarivanje prava na subvencionisanje javnih vodnih usluga provodi JU Centar za socijalni rad Prijedor, a pokreće se na zahtjev osobe koja želi ostvariti to pravo.“,
 - opšti uslovi i potrebna dokumentacija za ostvarivanje subvencije,
 - maksimalna mjesečna količina isporučene pitke vode i količine otpadnih voda koja se subvencionira
 - – „Korisnicima subvencije odobrava se subvencija od 3 m³ pitke vode i odvođenje 3 m³ otpadne vode po članu domaćinstva.“,
 - obveznik plaćanja subvencije
 - „Finansijska sredstva potrebna za subvencionisanje javnih vodnih usluga na području Grada Prijedora, planiraju se i obezbjeđuju u budžetu Grada.“.

4. Pregled odobrenih subvencija za vodu i odvodnju otpadnih voda za 2019. godinu

Grad Prijedor je otpočeo sa subvencioniranjem troškova komunalnih vodnih usluga od 01.01. 2018. godine. Prema podacima JU Centra za socijalni rad Prijedor, broj korisnika usluga koji su uvedeni u pravo ostvarivanja subvencije zaključno sa 31.12.2018. godine bio je 52 socijalno ugrožena lica. Realizovani iznos za 2018. godinu je bio 2.416.98 KM.

Gradska uprava je, zajedno sa predstavnicima JU Centar za socijalni rad i AD „Vodovod“ Prijedor, krajem 2018. godine, izvršila analizu efekata primjene Odluke o uvođenju subvencija za korisnike javnih vodnih usluga na području grada Prijedor i zbog malog broja korisnika subvencija, odlučila da na Skupštinu Grada uputi prijedlog Odluke o izmjenama i dopunama Odluke o uvođenju subvencija za korisnike javnih vodnih usluga na području grada Prijedor, kojom je postojeći program subvencionisanja proširila na dvije nove socijalno isključene kategorije i to:

- **Korisnici dodatka za pomoć i njegu drugog lica koji nemaju drugih redovnih, mjesečnih primanja**

Radi se o licima teško i trajno narušenog zdravlja, kojima je potrebna pomoć i njega drugog lica u zadovoljavanju svakodnevnih životnih potreba. Dodatak za pomoć i njegu drugog lica zbog stanja korisnika i njegovih potreba najčešće nije dovoljan za liječenje. Obzirom da određen broj korisnika dodatka za pomoć i njegu drugog lica nema drugih primanja namjera je olakšati im plaćanje troškova vode i kanalizacije.

- **Korisnici stambenih jedinica u vlasništvu ili posjedu JU Centar za socijalni rad Prijedor, koji stambenu jedinicu koriste po osnovu Rješenja Centra.**

Korisnici stambenih jedinica su nužno lica u stanju socijalne potrebe koji ispunjavaju uslove za stambeno zbrinjavanje putem Centra, a pri tom isto ne mogu obezbjediti na drugi način. Dobijanjem stana na korištenje preuzimaju obavezu plaćanja režijskih troškova, što kao lica bez primanja vrlo teško izmiruju. Zbog toga korisnici ostavljaju dugovanja i sam priključak novog korisnika je otežan.

Skupština Grada Prijedor je na 21. sjednici, održanoj 12.12.2018. godine, donijela Odluku o izmjenama i dopunama Odluke o uvođenju subvencija za korisnike vodnih usluga na području Grada Prijedor.

Odluka o izmjenama i dopunama Odluke o uvođenju subvencija za korisnike vodnih usluga na području Grada Prijedor se primjenjuje od 01.01.2019. godine.

Na osnovu Odluke o uvođenju subvencioniranja za korisnike vodnih usluga na području Grada Prjedora i Odluke o izmjenama i dopunama Odluke o uvođenju subvencija za korisnike vodnih usluga na području Grada Prijedora, Grad Prijedor program subvencioniranja provodi kod četiri (4) kategorije korisnika i to:

- Korisnici novčane pomoći kojima je to pravo priznato u postupku kod JU Centar za socijalni rad Prijedor;
- Aktivni korisnici sa najnižom samostalnom penzijom, prema podacima Fonda PIO RS, koji na dan utvrđivanja prava na subvencionisanje, imaju 70 i više godina života;

- Korisnici dodatka za pomoć i njegu drugog lica koji nemaju drugih redovnih, mjesečnih primanja i
- Korisnici stambenih jedinica u vlasništvu ili posjedu JU Centar za socijalni rad Prijedor, koji stambenu jedinicu koriste po osnovu Rješenja Centra.

Korisnicima subvencije se odobravala subvencija od **3 m³** pitke vode i odvođenje **3 m³** otpadne vode po članu domaćinstva.

Postupak za ostvarivanje prava na subvencionisanje javnih vodnih usluga je provodio JU Centar za socijalni rad Prijedor i, nakon provedenog postupka, donosio rješenje kojim se utvrđuje da podnosi zahtjeva ispunjava uslove propisane Odlukom o uvođenju subvencija za korisnike javnih vodnih usluga na području grada Prijedora i da mu se priznaje pravo na subvenciju dijela troškova komunalnih usluga vodosnabdijevanja i odvodnje otpadnih voda.

Rješenje, kojim se utvrđuje pravo na subvencionisanje javnih vodnih usluga, donosi se za period od najviše jedne godine, a po isteku ovog perioda, stranka može ponovo podnijeti zahtjev, ukoliko ispunjava propisane uslove.

„Vodovod“ a.d. Prijedor je ustrojio evidenciju korisnika subvencija i prilikom izrade mjesečnog računa jasno razgraničio iznos koji se subvencioniši i koji plaća Grad Prijedor i iznos koji plaća korisnik subvencije.

Naplata subvencija se vršila na mjesečnom nivou, po računima korisnika subvencija.

U Budžetu Grada Prijedor za 2019. godinu planirana su sredstva za subvencioniranje troškova vodnih usluga u iznosu od **24.750,00 KM**.

U tabeli broj 1. dat je pregled korisnika prava na subvenciju vode i odvodnju otpadnih voda po kategorijama za 2019. godinu:

Tabela broj 1. – Kategorije, broj korisnika subvencija i iznos izdvojen iz budžeta Grada u 2019. godini

KATEGORIJA	BROJ KORISNIKA	SREDSTVA IZDVOJENA IZ BUDŽETA U 2019. U KM
Pravo na novčanu pomoć	48	
Pravo na dodatak za pomoć i njegu drugog lica	183	
Pravo na stambeno zbrinjavanje	15	
Najniža samostalna penzija	11	
UKUPNO	257	9.128,43

Iz tabele broj 1. je vidljivo da je u 2019. godini pravo na subvencionisanje dijela troškova za vodu i odvodnju otpadnih voda ostvarilo **257** korisnika i da je za te namjene iz Budžeta grada Prijedor izdvojeno **9.128,43 KM**.

Broj korisnika subvencija dijela troškova za vodu i odvodnju otpadnih voda u 2019. godini se znatno povećao u odnosu na broj korisnika u 2018. godini (u 2018. godini broj korisnika je bio 52 socijalno ugrožena, a u 2019. godini 257 korisnika).

Iz prethodno iznijetog može se zaključiti da je uvođenje novih kategorija socijalno ugroženih lica u pravo na subvenciju dijela troškova za vodu i odvodnju otpadnih voda bilo opravdano i da je u 2019. godini daleko veći broj socijalno ugroženih stanovnika Grada Prijedor koristilo ovaj vid pomoći.

Isto tako, rezultat su dale i aktivnosti koje su Grad Prijedor i AD „Vodovod“ Prijedor provodili u 2019. godini u promovisanju ovog vida pomoći socijalno ugroženim stanovnicima.

U 2020. godini će se nastaviti subvencioniranje dijela troškova za vodu i odvodnju otpadnih voda za kategorije korisnika koje su definisane Odlukom o uvođenju subvencija za korisnike vodnih usluga na području Grada Prjedora i Odlukom o izmjenama i dopunama Odluke o uvođenju subvencija za korisnike vodnih usluga na području Grada Prijedora.

Budžetom Grada Prijedor za 2020. godinu za ove namjene su planirana sredstva u iznosu od 10.000,00 KM.

5. ZAKLJUČAK

Donošenjem Odluke o o uvođenju subvencija za korisnike vodnih usluga na području grada Prijedor, kao i rezervisanjem sredstava za tu namjenu u budžetu, Grad Prijedor je u potpunosti ispoštovao odredbe u vezi sa subvencioniranjem socijalno ugroženih kategorija korisnika usluga, definisane u Ugovoru o pružanju javnih vodnih usluga (i pripadajućeg Programa subvencioniranja dijela troškova komunalnih vodnih usluga za socijalno ugrožene korisnike usluga) između Grada Prijedora i AD „Vodovod“ Prijedor.

AD „Vodovod“ Prijedor je uradio adekvatne pripreme za provođenje politike subvencionisanja, jer je izvršilo softversku pripremu za izdavanje računa u kojim je jasno razdvojen iznos koji se subvencionira od ostatka utroška za komunalne vodne usluge. Izdavanje pojedinačnih računa za korisnike subvencije je otpočelo sa 01.01.2018. godine.

Gradska uprava je, zajedno sa predstavnicima JU Centar za socijalni rad i AD „Vodovod“ Prijedor, krajem 2018. godine, izvršila analizu efekata primjene Odluke o uvođenju subvencija za korisnike javnih vodnih usluga na području grada Prijedor i zbog malog broja korisnika subvencija, odlučila da na Skupštinu Grada uputi prijedlog Odluke o izmjenama i dopunama Odluke o uvođenju subvencija za korisnike javnih vodnih usluga na području grada Prijedor, kojom je postojeći program subvencionisanja proširila na dvije nove socijalno isključene kategorije i to:

1. Korisnici dodatka za pomoć i njegu drugog lica, koji nemaju drugih redovnih, mjesečnih primanja i
2. Korisnici stambenih jedinica u vlasništvu ili posjedu JU Centra za socijalni rad Prijedor, koji stambenu jednicu koriste na osnovu Rješenja Centra.

Gradska uprava i AD „Vodovod“ Prijedor su u 2019. godini uradili značajniju promociju ovog vida subvencionisanja, što je, pored uvođenja novih kategorija korisnika subvencija, rezultiralo značajnim povećanjem broja korisnika subvencija, kao i povećanjem izdvajanja budžetskih sredstava za ove namjene u 2019. godini u odnosu na 2018. godinu (AD „Vodovod“ Prijedor na poleđini svojih mjesečnih računa za utrošenu vodu i kanalizaciju obavezno stavlja informaciju o pravima definisanih kategorija za subvencionisanje dijela troškova za vodu i odvodnju otpadnih voda, plasiranje informacija putem Savjeta mjesnih zajednica i sl.).

Predlažemo Skupštini Grada Prijedor da usvoji Izvještaj o realizaciji Odluke o uvođenju subvencija za korisnike vodnih usluga na području grada Prijedor za 2019. godinu, u obliku koji je predložen.

OBRADIVAČ
Odsjek za strateško planiranje,
upravljanje projektima i razvojem

PREDLAGAČ
Gradonačelnik
Milenko Đaković

На основу члана 43. став 1. Закона о уређењу простора и грађењу (Сл. гласник Републике Српске бр.40/13, 106/15, 3/16 и 84/19) и члана 39. Статута Града Приједора (Сл.гласник Града Приједора, бр.12/17), Скупштина града Приједор на редовној сједници одржаној дана 2020. године, донијела је

П Р И Ј Е Д Л О Г

Р Ј Е Ш Е Њ Е

о именовану Савјета за израду Регулационог плана дијела централног подручја Приједора између десне обале Сане и дијелова улица Краља Петра I Ослободиоца, Радничке и Српских великана – Радни назив „Сана Б-1“.

I

Образује се Савјет за израду Регулационог плана дијела централног подручја Приједора између десне обале Сане и дијелова улица Краља Петра I Ослободиоца, Радничке и Српских великана – Радни назив „Сана Б-1“.

II

У Савјет се именују:

1. Павичић Рада, дипл.инж.арх.
2. Лајић Славен, дипл.инж.грађ.
3. Шврака Бранко, Одјељење за саобраћај, комуналне послове и заштиту животне средине и имовинско-стамбене послове
4. Ећим Тања, Одјељење за саобраћај, комуналне послове и заштиту животне средине и имовинско-стамбене послове
5. Бајић Ана, Одсјек за имовинске послове и евиденцију некретнина
6. Шарић Радан, дипл.информ.
7. Шурлан Раде, Одсјек за мјесне заједнице
8., одборник
9., одборник
10., одборник
11., одборник

III

Задатак Савјета дефинисан је чланом 43. став 2. Закона о уређењу простора и грађењу („Службени гласник“ РС бр. 40/13, 106/15, 3/16 и 84/19).

IV

Ово Рјешење ступа на снагу даном објављивања у Службеном гласнику Града Приједора.

Број: _____

Датум: _____

ПРЕДСЈЕДНИК СКУПШТИНЕ
ГРАДА

Ајдин Мешић

На основу члана 43. став 1. Закона о уређењу простора и грађењу (Сл. гласник Републике Српске бр.40/13, 106/15, 3/16 и 84/19) и члана 39. Статута Града Приједора (Сл.гласник Града Приједора, бр.12/17), Скупштина Града Приједор на редовној сједници одржаној дана 2020. године, донијела је

П Р И Ј Е Д Л О Г

Р Ј Е Ш Е Њ Е

о именовану Савјета за израду Регулациононог плана дијела градског подручја Приједора између дијелова улица Српских великана и Алеје козарског одреда – Радни назив „Крајина – Целпак Б-1“

I

Образује се Савјет за израду Регулациононог плана дијела градског подручја Приједора између дијелова улица Српских великана и Алеје козарског одреда – Радни назив „Крајина – Целпак Б-1“.

II

У Савјет се именују:

1. Милинковић Маја, дипл.инж.арх.
2. Лајић Славен, дипл.инж.грађ.
3. Шврака Бранко, Одјељење за саобраћај, комуналне послове и заштиту животне средине и имовинско-стамбене послове
4. Тања Ећим, Одјељење за саобраћај, комуналне послове и заштиту животне средине и имовинско-стамбене послове
5. Бајић Ана, Одсјек за имовинске послове и евиденцију некретнина
6. Шарић Радан, дипл.информ.
7. Јеж Ђорђо, Одсјек за мјесне заједнице
8., одборник
9., одборник
10., одборник
11., одборник

III

Задатак Савјета дефинисан је чланом 43. став 2. Закона о уређењу простора и грађењу („Службени гласник“ РС бр. 40/13, 106/15, 3/16 и 84/19).

IV

Ово Рјешење ступа на снагу даном објављивања у Службеном гласнику Града Приједора.

Број: _____

Датум: _____

ПРЕДСЈЕДНИК СКУПШТИНЕ
ГРАДА

Ајдин Мешић

На основу одредаба члана 39 Закона о локалној самоуправи („Службени гласник Републике Српске“ број 97/16 и 36/19), члана 39 Статута Града Приједор („Службени гласник Града Приједор“, број 12/17), члана 137 Пословника Скупштине Града Приједор („Службени гласник Града Приједор“, број 2/18), члана 348 Закона о стварним правима („Службени гласник Републике Српске“, број 124/08, 58/09, 95/11, 60/15 и 107/19) и Правилника о начину вредновања и оцјене инвестиционих пројеката у циљу давања на располагање непокретности у својини Града Приједор ради реализације инвестиционих пројеката на територији града Приједор, Скупштина Града Приједора на сједници, одржаној _____ 2020. године, донијела је

ОДЛУКУ
о продаји грађевинског земљишта

I

ОДОБРАВА СЕ продаја, у сврху реализације инвестиционог пројекта од посебног значаја за локални економски развој, предложена од стране „Неомет Монтажа“ д.о.о. из Приједора, и то грађевинског земљишта које је означено као:

Према подацима земљишнокњижног оператa земљишта:

- к.п.бр. 41/104, Градилиште, у површини од 1834 m², уписане у зк.ул.бр. 1470 К.О. СП Приједор, као својина Града Приједор и
- к.п.бр. 41/109, Економско двориште, у површини од 1134 m², уписане у зк.ул.бр. 583 К.О. СП Приједор, као својина Града Приједор.

Према подацима катастарског оператa земљишта:

- к.п.бр. 2985/107, Алеја Козарског Одредa, двориште, у површини од 1834 m²,
- к.п.бр. 2985/113, Алеја Козарског Одредa, двориште, у површини од 1134 m², обе уписане у пл.бр. 3039/302 К.О. Приједор 1, као посјед Града Приједор.

II

ДАЈЕ СЕ сагласност Градоначелнику Града Приједора да у циљу регулисања међусобних права и обавеза уговорних страна, а у складу са одредбама члана 348 Закона о стварним правима („Службени гласник Републике Српске“, број 124/08, 58/09, 95/11 и 60/15), закључи купопродајни уговор са д.о.о. „Неомет Монтажа“ из Приједора, о продаји земљишта описаног у тачки I ове одлуке, по цијени од 3,00 КМ/m², утврђеној у Закључку о вредновању и оцјени инвестиционог пројекта фирме „Неомет Монтажа“ д.о.о. из Приједора.

III

Ова одлука ступа на снагу осмог дана од дана објављивања у „Службеном гласнику Града Приједор“.

Број: 01- /20
Приједор

Датум: _____

ПРЕДСЈЕДНИК
СКУПШТИНЕ ГРАДА

Ајдин Меших

Образложење

Правни основ:

Правни основ за доношење ове одлуке садржан је у одредбама члана 39 став 1 и став 2 алинеја 13) Закона о локалној самоуправи („Службени гласник Републике Српске“, број 97/16) којима је прописано да је Скупштина града орган одлучивања и креирања политике града, те да су њене надлежности, између осталих – и доношење одлуке о прибављању, управљању и располагању имовином јединице локалне самоуправе. Чланом 39 став 1 и став 2 тачка 13) Статута Града Приједор („Службени гласник Града Приједор“, број 12/17) прописано је да је Скупштина града орган одлучивања и креирања политике Града и да је надлежна да доноси одлуке о прибављању, управљању и располагању имовином Града.

Такође, одредбом члана 137 Пословника Скупштине Града Приједор („Службени гласник Града Приједор“, број 2/18) прописано је да се одлука доноси као акт извршавања права и дужности Скупштине, као акт извршења закона и као акт утврђивања организације и односа у Скупштини.

Одредбом члана 348 став 7 Закона о стварним правима („Службени гласник Републике Српске“, број 124/08, 58/09, 95/11, 60/15 и 107/19), прописано је да се непокретности у својини Републике Српске и јединице локалне самоуправе могу отуђити испод тржишне цијене или без накнаде, а у циљу реализације инвестиционог пројекта од посебног значаја за регионални, односно локални економски развој.

Разлози за доношење:

Привредно друштво д.о.о. „Неомет Монтажа“ из Приједора обратило се Граду Приједор са захтјевом за куповину земљишта означеног као к.п.бр. 2985/107 и к.п.бр. 2985/113, уписаног пл.бр. 3039/302 К.О. Приједор 1, све у циљу реализације инвестиционог пројекта од посебног значаја за локални економски развој.

Правилником о начину вредновања и оцјене инвестиционих пројеката у циљу давања на располагање непокретности у својини Града Приједор ради реализације инвестиционих пројеката на територији града Приједор, који је донесен у складу са одредбама Закона о стварним правима, утврђен је начин вредновања и оцјене инвестиционих пројеката, а Закључком о оцјени и вредновању инвестиционог пројекта привредног друштва „Неомет Монтажа“ д.о.о. из Приједора утврђена је оправданост истог.

Вриједност некретнина које су предмет куповине наведена је у Закључку о вредновању и оцјени инвестиционог пројекта привредног друштва „Неомет Монтажа“ д.о.о. из Приједора, урађеном од стране Комисије именоване од стране Градоначелника Рјешењем о именовану комисије број 02-111-268/18 од 15.11.2018. године.

Предложеном куповином предметно земљиште би се привело коначној намјени.

У сврху реализације инвестиционог пројекта, неопходно је рјешавање имовинско-правних односа на предметном земљишту, те стога предлагемо Скупштини града доношење одлуке у предложеном тексту.

СТРУЧНА СЛУЖБА ГРАДОНАЧЕЛНИКА

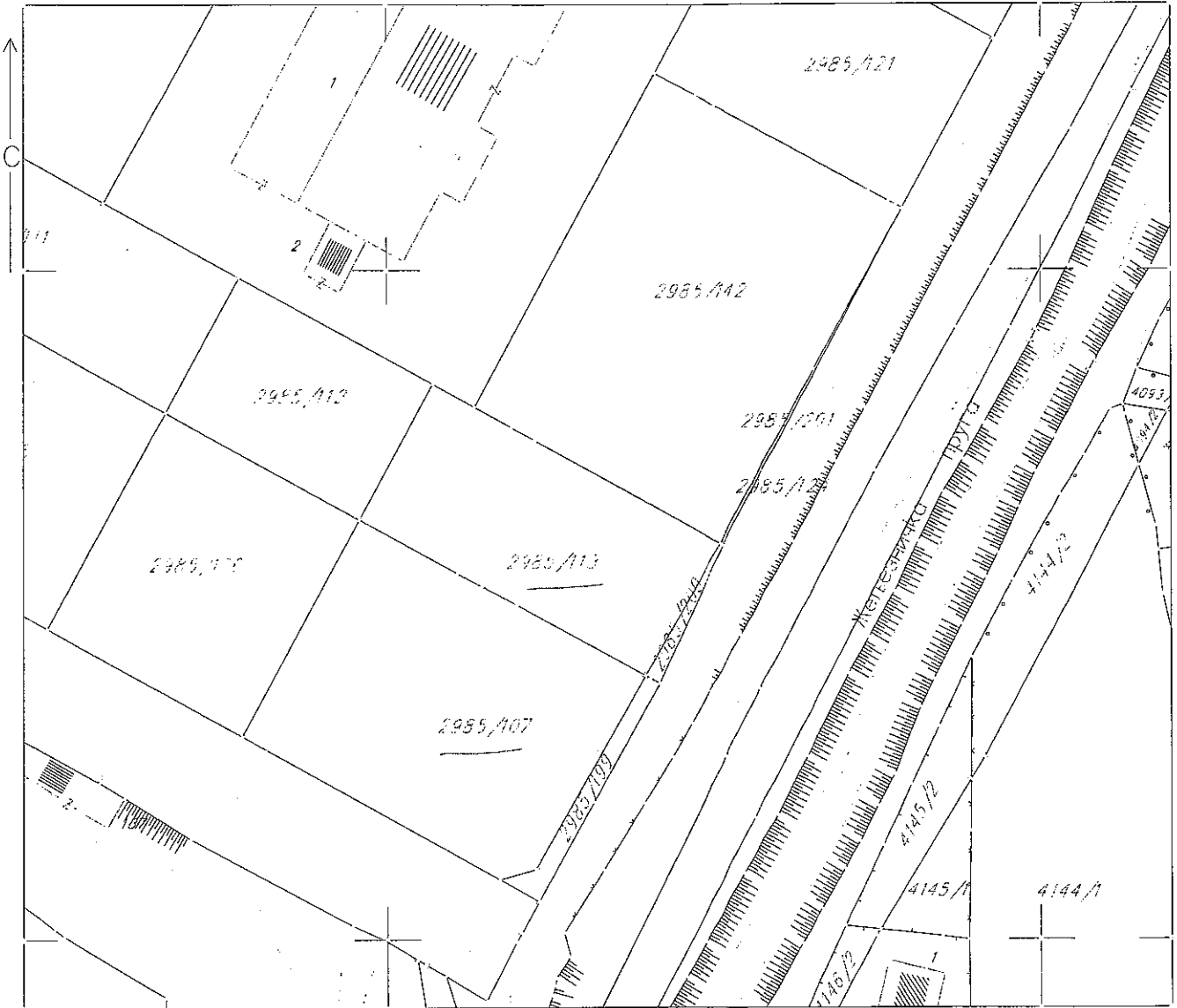
РЕПУБЛИЧКА УПРАВА ЗА ГЕОДЕТСКЕ
И ИМОВИНСКО-ПРАВНЕ ПОСЛОВЕ

Катастарска општина: ПРИЈЕДОР I
Број плана:
21.35/852.1.3-882/19

Подручна јединица: Приједор

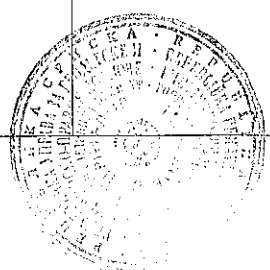
КОПИЈА КАТАСТАРСКОГ ПЛАНА

Размера 1 : 1000



Накнада за обу копију плана наплаћена је на основу члана 2. Одлуке о висини накнада за коришћење података премјера. ("Службени гласник РС", бр.18/12) у износу од 13,00 КМ и 3,00 КМ за следећу парцелу.

Посједовни лист	Број парцеле	Куптура и класа	Површина	Посједник



Приједор дана : 12.12.2019
Израдио : М. М. М. М.

39
Објерба : М. М. М. М.

На основу одредаба члана 39 Закона о локалној самоуправи („Службени гласник Републике Српске“ број 97/16 и 107/19), члана 39 Статута Града Приједор („Службени гласник Града Приједор“, број 12/17), члана 137 Пословника Скупштине Града Приједор („Службени гласник Града Приједор“, број 2/18) и члана 348 Закона о стварним правима („Службени гласник Републике Српске“, број 124/08, 58/09, 95/11, 60/15 и 36/19), Скупштина Града Приједора на сједници, одржаној _____ 2020. године, донијела је

ОДЛУКУ
о замјени непокретности

I

ДАЈЕ СЕ сагласност на замјену некретнина између Града Приједор и Гојић Пере из Приједора, ради рјешавања имовинско-правних односа на предметним парцелама, који уговор ће се закључити на следећи начин:

1. Уговарач Град Приједор даје Гојић Пери из Приједора непокретности означене као:

- к.п.бр. 34/1, Купињара, аутобуска станица, у површини од 476 m², уписана у посједовни лист број 59/9, К.О. Орловци, као посјед Града Приједор, што по старом премјеру одговара к.п.бр. 10/109 К.О. СП Орловци;
- к.п.бр. 34/2, Купињара, аутобуска станица, у површини од 309 m², уписана у посједовни лист број 59/9, К.О. Орловци, као посјед Града Приједор, што по старом премјеру одговара к.п.бр. 10/110 К.О. СП Орловци.

2. Уговарач Гојић Перо из Приједора даје Граду Приједор непокретности означене као:

- к.п.бр. 35/4, Купињара, пашњак, у површини од 234 m², уписана у посједовни лист број 832/3, К.О. Орловци, као посјед Гојић Милана Пере, што по старом премјеру одговара к.п.бр. 10/107 К.О. СП Орловци;
- к.п.бр. 35/5, Купињара, пашњак, у површини од 65 m², уписана у посједовни лист број 832/3, К.О. Орловци, као посјед Гојић Милана Пере, што по старом премјеру одговара к.п.бр. 10/108 К.О. СП Орловци.

II

ДАЈЕ СЕ сагласност Градоначелнику Града Приједора да у циљу регулисања међусобних права и обавеза уговорних страна, а у складу са одредбама члана 348 Закона о стварним правима („Службени гласник Републике Српске“, број 124/08, 58/09, 95/11, 60/15и 36/19), закључи уговор о замјени непокретности описаних у тачки I ове одлуке са Гојић Пером из Приједора, по цијени утврђеној у Налазу и мишљењу – процјени тржишне вриједности некретнина од 29.11.2019. године, урађеном од стране овлаштеног вјештака пољопривредне струке.

III

Ова одлука ступа на снагу осмог дана од дана објављивања у „Службеном гласнику Града Приједор“.

Број: 01 /20
Приједор

ПРЕДСЈЕДНИК
СКУПШТИНЕ ГРАДА

Датум: _____

Ајдин Меших

Образложење

Правни основ:

Правни основ за доношење ове одлуке садржан је у одредбама члана 39 став 1 и став 2 тачка 13) Закона о локалној самоуправи („Службени гласник Републике Српске“, број 97/16 и 36/19) којима је прописано да је Скупштина града орган одлучивања и креирања политике града, те да су њене надлежности, између осталих – и доношење одлуке о прибављању, управљању и располагању имовином јединице локалне самоуправе. Чланом 39 став 1 и став 2 тачка 13) Статута Града Приједор („Службени гласник Града Приједор“, број 12/17) прописано је да је Скупштина града орган одлучивања и креирања политике Града и да је надлежна да доноси одлуке о прибављању, управљању и располагању имовином Града.

Такође, одредбом члана 140 Пословника Скупштине Града Приједор („Службени гласник Града Приједор“, број 2/18) прописано је да се одлука доноси као акт извршавања права и дужности Скупштине, као акт извршења закона и као акт утврђивања организације и односа у Скупштини.

Одредбом члана 348 став 3 тачка д) Закона о стварним правима („Службени гласник Републике Српске“, број 124/08, 58/09, 95/11, 60/15 и 107/19), прописано је да се продаја, односно оптерећење правом грађења непокретности у својини Републике и јединица локалне самоуправе, између осталог, може извршити непосредном погодбом ради обликовања грађевинске честице.

Одредбом члана 348 истог закона прописано је да је допуштена и замјена непокретности у својини Републике и јединица локалне самоуправе за непокретности приближно исте вриједности у својини другог лица.

Разлози за доношење:

У циљу изградње инфраструктурног објекта – водоводна мрежа за дио насеља Мало Паланчиште, са пумпном станицом и легализације постојећег резервоара „Матијаши“, а ради рјешавања имовинско-правних односа на предметним некретнинама договорена је између Града Приједор и Гојић Пере замјена некретнина.

У локацијским условима број 06-364-220/13 од 26.6.2018. године, наведено је да се предметна локација налази у обухвату Просторног плана Општине Приједор („Службени гласник Општине Приједор“, број 10/09).

Предложеном замјеном предметно земљиште би се привело намјени предвиђеној планским документима, односно омогућило би се формирање грађевинских парцела.

Одредбом члана 348 Закона о стварним правима, прописано је да је допуштена и замјена непокретности у својини Републике и јединица локалне самоуправе за непокретности приближно исте вриједности у својини другог лица.

Вриједност некретнина које су предмет замјене наведена је у Налазу и мишљењу – процјени тржишне вриједности некретнина од 29.11.2019. године, урађеном од стране вјештака пољопривредне струке.

Налазом и мишљењем вриједност земљишта које Град Приједор даје Гојић Пери одређена је у износу од 1.570 КМ, а вриједност земљишта које Гојић Перо даје Граду Приједор у износу од 1.196,00 КМ.

Имајући у виду наведено, произилази да је Гојић Перо у обавези да надокнади Граду Приједор износ од 374,00 КМ (1.570 КМ - 1.196,00 КМ), а на шта ће бити обавезан одредбом Уговора који би требао бити закључен између Града Приједор и Гојић Пере.

С обзиром да је за предметне парцеле неопходно ријешити имовинско-правне односе, предлажемо Скупштини Града доношење одлуке у предложеном тексту.

СТРУЧНА СЛУЖБА ГРАДОНАЧЕЛНИКА

На основу одредаба члана 39 Закона о локалној самоуправи („Службени гласник Републике Српске“ број 97/16 и 36/19), члана 39 Статута Града Приједор („Службени гласник Града Приједор“, број 12/17) и члана 137 Пословника Скупштине Града Приједор („Службени гласник Града Приједор“, број 2/18), Скупштина Града Приједора на сједници, одржаној _____ 2020. године, донијела је

ОДЛУКУ
о преносу права посједа без накнаде

I

ОДОБРАВА СЕ пренос права посједа, у сврху изградње инфраструктурног објекта – водоводне мреже са кућним прикључцима и пумпним станицама (ПС1 и ПС2) и легализације Резервоара (Р1-запремине 100 m³, Р2-запремине 55 m³ и сабирна комора и Р3-запремине 80 m³) у насељу Бистрица и дијелу насеља Омарска, на некретности означеној као:

- к.п.бр. 4266/3, Брдо, њива 5. класе, у површини од 104 m², уписана у посједовни лист број 109 К.О. Бистрица, као посјед Крецељ Млађана Миодрага са дијелом 1/2 и Крецељ Млађана Раде са дијелом 1/2.

II

ДАЈЕ СЕ сагласност Градоначелнику Града Приједор да у циљу регулисања међусобних права и обавеза уговорних страна закључи уговор са Крецељ Миодрагом и Крецељ Радом из Приједора, о преносу права посједа на некретностима из тачке I ове одлуке, без накнаде.

III

Ова одлука ступа на снагу осмог дана од дана објављивања у „Службеном гласнику Града Приједор“.

Број: 02- /20
Приједор

Датум: _____

ПРЕДСЈЕДНИК
СКУПШТИНЕ ГРАДА

Ајдин Мешић

Образложење

Правни основ:

Правни основ за доношење ове одлуке садржан је у одредбама члана 39 став 1 и став 2 алинеја 13) Закона о локалној самоуправи („Службени гласник Републике Српске“, број 97/16 и 36/19) којима је прописано да је Скупштина града орган одлучивања и креирања политике града, те да су њене надлежности, између осталих – и доношење одлуке о прибављању, управљању и располагању имовином јединице локалне самоуправе. Чланом 39 став 1 и став 2 тачка 13) Статута Града Приједор („Службени гласник Града Приједор“, број 12/17) прописано је да је Скупштина града орган одлучивања и креирања политике Града и да је надлежна да доноси одлуке о прибављању, управљању и располагању имовином Града.

Такође, одредбом члана 137 Пословника Скупштине Града Приједор („Службени гласник Града Приједор“, број 2/18) прописано је да се одлука доноси као акт извршавања права и дужности Скупштине, као акт извршења закона и као акт утврђивања организације и односа у Скупштини.

Правни основ за доношење ове Одлуке садржан је у одредбама члана 137. Закона о стварним правима („Службени гласник Републике Српске“, број: 124/08, 58/09, 95/11, 60/15 и 107/19), којим је прописано да се власник непокретности може одрећи свог права својине изјавом о одрицању датој у форми прописаној за земљишно књижни упис, као и да брисањем права својине досадашњег власника у земљишној књизи непокретност постаје својина јединице локалне самоуправе на чијој територији се налази.

Разлози за доношење:

Град Приједор је по службеној дужности покренуо поступак за рјешавање имовинско-правних односа, у сврху изградње инфраструктурног објекта – водоводне мреже са кућним прикључцима и пумпним станицама (ПС1 и ПС2) и легализације Резервоара (Р1-запремине 100 m³, Р2-запремине 55 m³ и сабирна комора и Р3-запремине 80 m³), на некретности означеној као к.п.бр. 4266/3, уписаној у посједовни лист број 109 К.О. Бистрица.

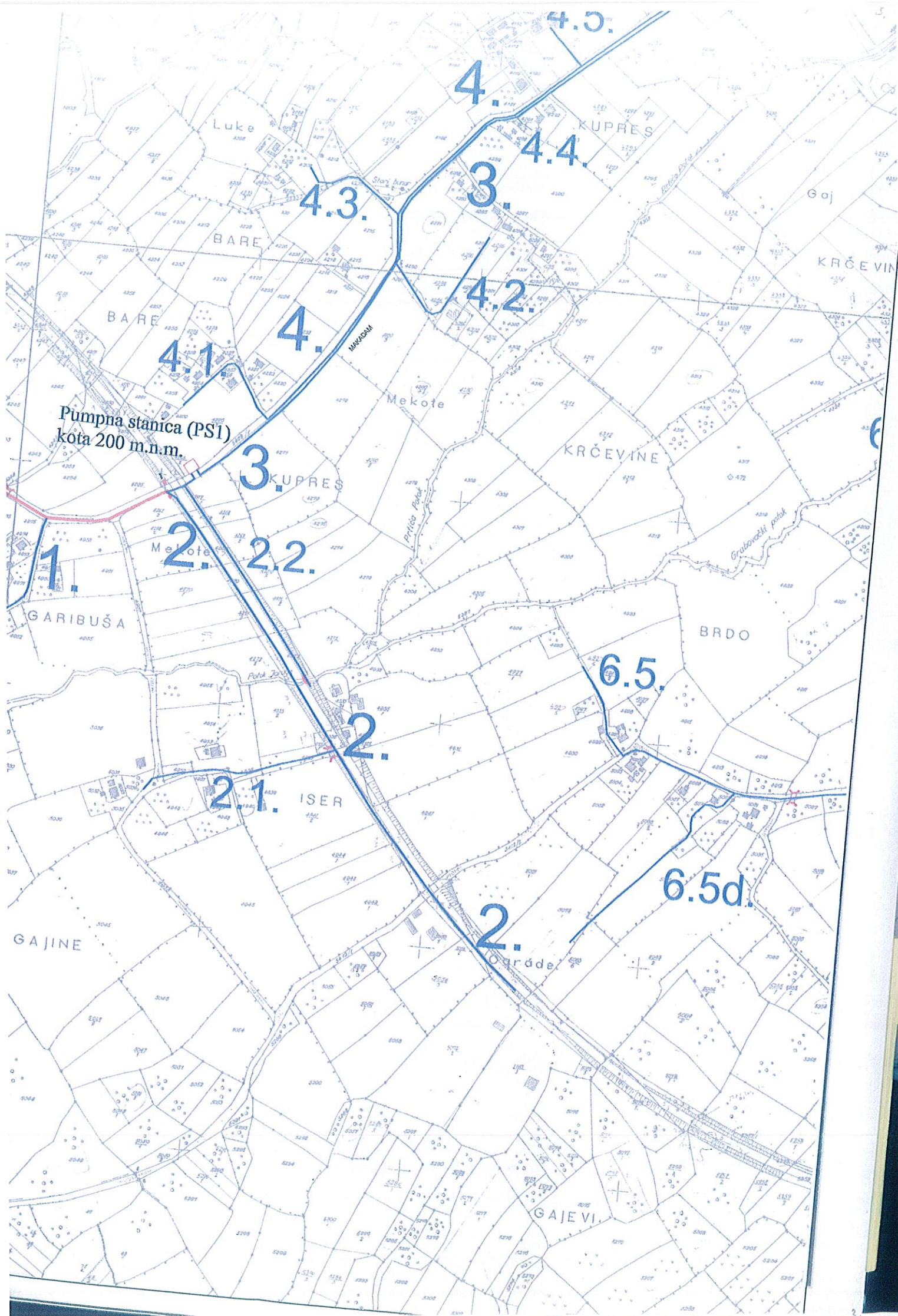
У циљу изградње предметног инфраструктурног објекта и легализације Резервоара, посједници непокретности су дали изјаву да су сагласни са преносом права посједа на Град Приједор без накнаде.

Увидом у документе просторног уређења утврђено је да је тражена локација обухваћена документом просторног уређења – Просторни план Општине Приједор („Службени гласник Општине Приједор“, број 10/09).

Предложеним преносом права посједа без накнаде предметно земљиште би се привело коначној намјени.

У сврху изградње инфраструктурног објекта – водоводне мреже са кућним прикључцима и пумпним станицама (ПС1 и ПС2) и легализације Резервоара у насељу Бистрица и дијелу насеља Омарска, неопходно је рјешавање имовинско-правних односа на предметном земљишту, стога предлажемо Скупштини града доношење одлуке у предложеном тексту.

СТРУЧНА СЛУЖБА ГРАДОНАЧЕЛНИКА



Pumpna stanica (PSI)
kota 200 m.n.m.

GARIBUŠA

GAJINE

Luke

BARE

BARE

3. KUPRES

Mekote

2. Mekote

ISER

Gajade

KUPRES

KRČEVINE

BRDO

GAJEVI

KRČEVIN

Gaj

4.3.

4.

4.4.

4.5.

3.

4.2.

4.1.

4.

6.5.

2.

2.1.

2.2.

2.

6.5d.

На основу одредаба члана 39. Закона о локалној самоуправи („Службени гласник Републике Српске“ број 97/16 и 36/19), члана 39. Статута Града Приједор („Службени гласник Града Приједор“, број 12/17) и члана 137. Пословника Скупштине Града Приједор („Службени гласник Града Приједор“, број 2/18), Скупштина Града Приједор, на сједници одржаној _____ 2020. године, донијела је

ОДЛУКУ
о преносу права посједа без накнаде

I

ОДОБРАВА СЕ пренос права посједа, у сврху кориштења као добра у општој употреби – пут (за потребе јавног пута), предложен од стране Салеш (Хасана) Хусеина из Приједора – Козаруша бб и других, на непокретностима означеним као:

- к.ч. бр. 3454/23, Градилиште, воћњак, у површини од 150 m²,
 - к.ч. бр. 3454/21, Ограда – паркинг, воћњак, у површини од 317 m²,
 - к.ч. бр. 3454/32, Ограда, воћњак, у површини од 2 m²,
 - к.ч. бр. 3454/26, Ограда - пут, воћњак, у површини од 59 m²,
 - к.ч. бр. 3454/33, Ограда, воћњак, у површини од 53 m²,
 - к.ч. бр. 3440/6, Ограда, њива, у површини од 404 m²,
 - к.ч. бр. 3440/15, Ограда, њива, у површини од 70 m²,
 - к.ч. бр. 3454/22, Градилиште, воћњак, у површини од 250 m²,
 - к.ч. бр. 3454/20, Градилиште, пашњак, у површини од 309 m²,
 - к.ч. бр. 3454/15, Градилиште, воћњак, у површини од 110 m²,
 - к.ч. бр. 3440/5, Ограда, кућа, у површини од 90 m², и Ограда, двориште, у површини од 389 m²,
- све уписане у ПЛ бр. 2567/31 К.О. Козарац као посјед Салеш (Хасана) Хусеина са дијелом 1/1;

- к.ч. бр. 3454/36, Ограда, воћњак, у површини од 13 m²,
 - к.ч. бр. 3454/34, Ограда, воћњак, у површини од 3 m²,
- уписане у ПЛ бр. 3041/2 К.О. Козарац као посјед Куч (Мехмеда) Расиме рођ. Јакуповић са дијелом 1/1;

- к.ч. бр. 3454/12, Градилиште, пашњак, у површини од 565 m², уписана у ПЛ бр. 3039/3 К.О. Козарац као посјед Абединоски (Хасана) Зехре са дијелом 2/150, Блажевић (Мује) Есме рођ. Ацемовић са дијелом 2/150, Даутовић (Бахрије) Емира са дијелом 2/150, Фазлић (Ибрахима) Енеса са дијелом 2/150, Грозданић (Хасиба) Садика са дијелом 2/150, Хукић (Мује) Дениса са дијелом 2/150, Јаскић (Мехе) Хамдије са дијелом 2/150, Јаскић (Мехе) Рахиме рођ. Туркановић са дијелом 2/150, Кахримановић (Касима) Едина са дијелом 2/150, Мујагић (Сабита) Аднана са дијелом 2/150, Мујкановић (Хусније)

Мехмеда са дијелом 2/150, Салеш (Хасана) Хусеина са дијелом 126/150, Туркановић (Мехе) Нињада са дијелом 1/150 и Туркановић (Мује) Фатиме са дијелом 1/150;

II

ДАЈЕ СЕ сагласност градоначелнику Града Приједор да, у циљу регулисања међусобних права и обавеза уговорних страна, закључи уговор са Салеш (Хасана) Хусеином из Приједора – Козаруша бб и другима, о преносу права посједа на непокретностима из тачке I ове одлуке, без накнаде.

III

Ова одлука ступа на снагу осмог дана од дана објављивања у „Службеном гласнику Града Приједор“.

Број: 01- /20
Приједор

ПРЕДСЈЕДНИК
СКУПШТИНЕ ГРАДА

Датум: _____

Ајдин Меших

Образложење

Правни основ:

Правни основ за доношење ове Одлуке садржан је у одредбама члана 137. Закона о стварним правима („Службени гласник Републике Српске“, број: 124/08, 58/09, 95/11, 60/15 и 107/19), којим је прописано да се власник непокретности може одрећи свог права својине изјавом о одрицању латој у форми прописаној за земљишно књижни упис, као и да брисањем права својине досадашњег власника у земљишној књизи непокретност постаје својина јединице локалне самоуправе на чијој територији се налази.

Одредбама члана 39. став 1. и став 2. алинеја 13) Закона о локалној самоуправи („Службени гласник Републике Српске“, број 97/16 и 36/19) прописано је да је Скупштина града орган одлучивања и креирања политике града, те да су њене надлежности, између осталог – и доношење одлуке о прибављању, управљању и располагању имовином јединице локалне самоуправе. Чланом 39 став 1 и став 2 тачка 13) Статута Града Приједор („Службени гласник Града Приједор“, број 12/17) прописано је да је Скупштина града орган одлучивања и креирања политике Града и да је надлежна да доноси одлуке о прибављању, управљању и располагању имовином Града.

Такође, одредбом члана 137. Пословника Скупштине Града Приједор („Службени гласник Града Приједор“, број 2/18) прописано је да се одлука доноси као акт извршавања права и дужности Скупштине, као акт извршења закона и као акт утврђивања организације и односа у Скупштини.

Разлози за доношење:

Салеш (Хасана) Хусеин из Приједора – Козаруша бб и други обратили су се Граду Приједор са намјером да Граду Приједор предају у посјед без накнаде непокретности означене у тачки I ове Одлуке, а у сврху кориштења као добра у општој употреби – пут (за потребе јавног пута - саобраћајнице).

Предметна локација је у обухвату документа просторног уређења – Измјена и допуна регулационог плана насеља „КОЗАРАЦ – ЦЕНТАР“ („Службени гласник општине Приједор“, број: 9/07). На основу расположивог документа просторног уређења, урађено је Стручно мишљење са Урбанистичко техничким условима, а од стране Одјељења за просторно уређење издати су Локацијски услови, којим је предвиђена изградња инфраструктурних објеката – планиране Улице К134 у Козарцу од регионалног пута Козарац – Мраковица Р 477 до планиране Улице К132, са два паркинг простора.

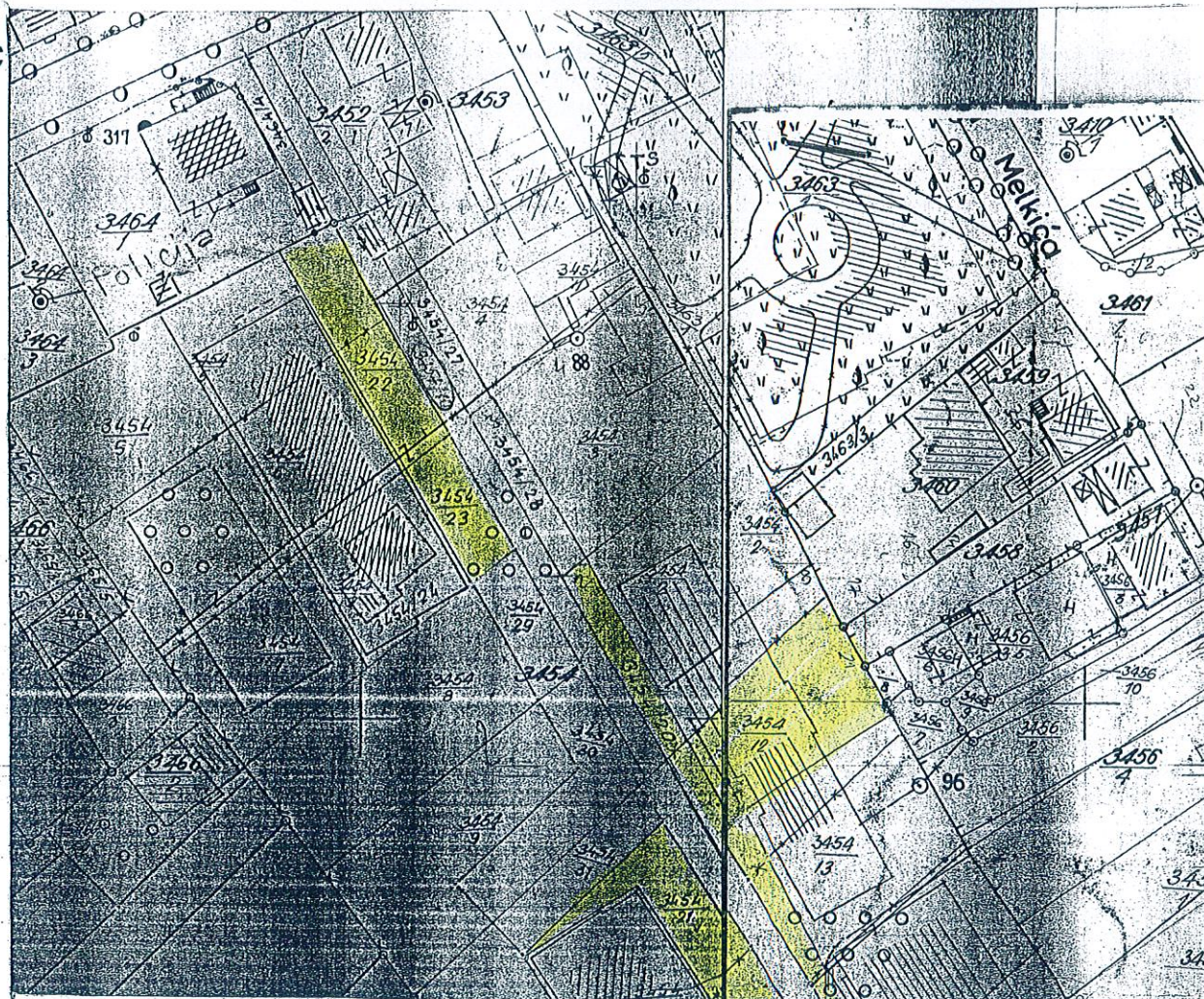
Предложеном предајом у посјед без накнаде предметне непокретности би се привеле коначној намјени.

У сврху кориштења предметних парцела као добра у општој употреби – пут (за потребе јавног пута), неопходно је рјешавање имовинско-правних односа на истима, стога предлажемо Скупштини града доношење одлуке у предложеном тексту.

СТРУЧНА СЛУЖБА ГРАДОНАЧЕЛНИКА

КОПИЈА КАТАСТАРСКОГ ПЛАНА

Размјера 1: 1000



Катастарски подаци: 21.35/952.1-3-28/18.

Број посједовног листа	Број парцеле		Култура и класа	м ²	Посједник
	Нови премјер	Стари премјер			

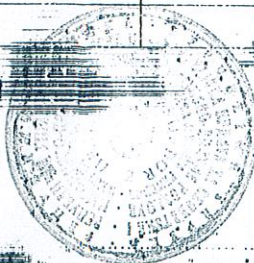
Мјесто: PRIJEDOR

Израдио:

Bojicnovic P.

Овјерава:

Bojicnovic P.



На основу одредаба члана 14. Закона о експропријацији („Службени гласник Републике Српске“, број: 112/06, 37/07, 66/08, 110/08 и 79/15), члана 39. Статута Града Приједор („Службени гласник Града Приједор“, број 12/17) и члана 135. Пословника Скупштине Града Приједор („Службени гласник Града Приједор“, број 2/18), Скупштина Града Приједор на сједници одржаној _____ 2020. године, д о н и ј е л а ј е

М И Ш Љ Е Њ Е

I

Локацијским условима Одјељења за просторно уређење Градске управе Приједор бр. 06-364-311/17 од 27.12.2017. године, као и Урбанистичко техничким условима ЈП Завод за изградњу града – Приједор бр. 0803-66-УТУ/17 од новембра 2017. године, предвиђена је изградња инфраструктурног објекта – планиране Улице К134 у Козарцу од регионалног пута Козарац – Мраковица Р 477 до планиране Улице К132, са два паркинг простора, на сљедећим катастарским парцелама:

- к.ч. бр. 3464/4, Мјесни уред, двориште, у површини од 92 m², уписана у ПЛ бр. 2232/3 К.О. Козарац као посјед МУП Станица јавне безбједности Приједор са дијелом 1/1;
- к.ч. бр. 3452/2, Ограде, двориште, у површини од 128 m², уписана у ПЛ бр. 484/9 К.О. Козарац као посјед Сивац (Ениза) Елвира са дијелом 1/1;
- к.ч. бр. 3454/27, Градилиште, воћњак, у површини од 78 m², уписана у ПЛ бр. 1442/6 К.О. Козарац као посјед Капетановић (Ферида) Фахрудина са дијелом 1/1;
- к.ч. бр. 3454/30, Градилиште, воћњак, у површини од 302 m², уписана у ПЛ бр. 1441/3 К.О. Козарац као посјед Јакуповић (Шабана) Рефика са дијелом 1/1;
- к.ч. бр. 3454/28, Градилиште, воћњак, у површини од 115 m², уписана у ПЛ бр. 1433/5 К.О. Козарац као посјед Капетановић (Мухарема) Ферида са дијелом 1/1;
- к.ч. бр. 3454/29, Градилиште, воћњак, у површини од 143 m², уписана у ПЛ бр. 1441/3 К.О. Козарац као посјед Јакуповић (Шабана) Рефика са дијелом 1/1;
- к.ч. бр. 3454/31, Ограда, воћњак, у површини од 459 m², уписана у ПЛ бр. 963/11 К.О. Козарац као посјед Сокочевић (Едхема) Фехиме рођ. Сушић са дијелом 1/18, Сушић (Едхема) Емина са дијелом 7/18, Сушић (Едхема) Емира са дијелом 1/18, Сушић (Едхема) Кемала са дијелом 7/18, Толчагић (Едхема) Емире рођ. Сушић са дијелом 1/18 и Шерић (Едхема) Келиме рођ. Сушић са дијелом 1/18;
- к.ч. бр. 3454/37, Ограда, воћњак, у површини од 24 m², уписана у ПЛ бр. 2379/3 К.О. Козарац као посјед Алагић (Екрема) Кемала са дијелом 1/1.

Предметне непокретности се налазе у обухвату документа просторног уређења – Измјена и допуна регулационог плана насеља „КОЗАРАЦ – ЦЕНТАР“ („Службени гласник општине Приједор“, број: 9/07).

На основу расположивог документа просторног уређења, урађено је Стручно мишљење са Урбанистичко техничким условима и издати Локаацијски услови.

У складу са наведеним, Скупштина сматра да је основано да Влада Републике Српске донесе одлуку, у смислу члана 14. Закона о експропријацији, да је изградња планираних објеката од општег интереса и да се за те сврхе може приступити експропријацији непокретности означених у тачки I.

II

Ово мишљење ће се објавити у „Службеном гласнику Града Приједор“.

Број:01- /20.
Приједор

Датум, _____

ПРЕДСЈЕДНИК
СКУПШТИНЕ ГРАДА

Ајдин Мешић

Образложење

Правни основ:

Правни основ за доношење овог мишљења садржан је у одредбама члана 14. Закона о експропријацији („Службени гласник Републике Српске“, број: 112/06, 37/07, 66/08, 110/08 и 79/15), којим је прописано да Одлуку о утврђивању општег интереса за изградњу објеката или извођење радова доноси Влада Републике Српске, након претходно прибављеног мишљења скупштине јединице локалне самоуправе на чијој територији се намјерава градити или изводити радови, у складу са одговарајућим планским документом.

Разлози за доношење:

Поступак је покренут по захтјеву Одјељења за саобраћај, комуналне послове и заштиту животне средине и имовинско-стамбене послове, у име Града Приједор, као инвеститора, ради изградње инфраструктурног објекта – планиране Улице К134 у Козарцу од регионалног пута Козарац – Мраковица Р 477 до планиране Улице К132, са два паркинг простора.

Предметна локација је у обухвату документа просторног уређења – Измјена и допуна регулационог плана насеља „КОЗАРАЦ – ЦЕНТАР“ („Службени гласник општине Приједор“, број: 9/07). На основу расположивог документа просторног уређења, урађено је Стручно мишљење са Урбанистичко техничким условима, а од стране Одјељења за просторно уређење издати су Локацијски услови, којим је предвиђена изградња инфраструктурних објеката – планиране Улице К134 у Козарцу од регионалног пута Козарац – Мраковица Р 477 до планиране Улице К132, са два паркинг простора.

У циљу рјешавања имовинско правних односа на земљишту неопходно је провести поступак потпуне експропријације на катастарским парцелама из тачке I.

Одредбама члана 14. Закона о експропријацији прописано је да Одлуку о утврђивању општег интереса за изградњу објеката или извођење радова на основу поднесеног приједлога корисника експропријације доноси Влада Републике Српске, након претходно прибављеног мишљења скупштине јединице локалне самоуправе на чијој територији се намјерава градити или изводити радови, у складу са одговарајућим планским актом.

Стога је неопходно да се Влади Републике Српске, уз приједлог за утврђивање општег интереса, достави и мишљење скупштине јединице локалне самоуправе, на чијој територији се намјерава градити или изводити радови.

Како је изградња инфраструктурних објеката предвиђена планским документом, предлажемо Скупштини града доношење мишљења у датом тексту.

Стручна служба Градоначелника

РЕПУБЛИЧКА УПРАВА ЗА ГЕОДЕТОКЕ
И ИМОВИНСКО-ПРАВНЕ ПОСЛОВЕ

Катастарска општина: КОЗАРАЦ

Број плана: 316

Подручна јединица: ПРИЈЕДОР

КОПИЈА КАТАСТАРСКОГ ПЛАНА

Размјера 1: 1000




Катастарски подаци: 21.35/952.1-3-228/18.

Број посједовног листа	Број парцеле		Култура и класа	м ²	Посједник
	Нови премјер	Стари премјер			

Мјесто и датум: ПРИЈЕДОР, 09.03.18

Израдио:
Д. Ченовић



30
Овјерава:
Д. Ченовић

На основу одредаба члана 14 Закона о експропријацији („Службени гласник Републике Српске“, број 112/06, 37/07, 66/08, 110/08 и 79/15), члана 39 Статута Града Приједор („Службени гласник Града Приједор“, број 12/17) и члана 135 Пословника Скупштине Града Приједор („Службени гласник Града Приједор“, број 2/18), Скупштина Града Приједор на сједници, одржаној _____ 2020. године, д о н и ј е л а ј е

М И Ш Љ Е Њ Е

I

Локацијским условима Одјељења за просторно уређење Градске управе Приједор, предвиђена је изградња инфраструктурног објекта – примарне фекалне канализационе мреже са пратећим објектима (пумпне станице и агрегатске станице – АС1, АС2, АС3, АС4, АС5, АС6, АС7) у насељу Гомјеница, дијелу насеља Петрово и Миљаковци, на следећим непокретностима:

- К.п.бр. 1151/8, Балтин Бара, Ораница, површине 138 m², уписана у ЗК бр. 408 као својина Берић (Никола) Душан са дијелом 1/1, што по новом премјеру одговара к.п.бр. 6435/7, Б.БАРЕ, површински коп, површине 138 m², уписане у ПЛ бр. 4276/2 К.О. Приједор 1 као посјед Берић (Никола) Душан са дијелом 1/1;
- К.п.бр. 1364/4, Гомјеница, Ораница, површине 83 m², уписана у ЗК бр. 6080 као Државна својина са дијелом 1/1, што по новом премјеру одговара к.п.бр. 4842/2, Доња Гомјеница, пашњак, површине 81 m², уписане у ПЛ бр. 3053/50 К.О. Приједор 1 као посјед Скупштине Града Приједор са дијелом 1/1;
- К.п.бр. 1344/2, Јаруга, Ораница, површине 92 m², уписана у ЗК бр. 659 као својина Марјановић (Јовица) Рајка са дијелом 11/36, Крагуљ Драгица са дијелом 1/9, Алексић Смиља са дијелом 1/9, Шпирић (Срђан) Мирослав са дијелом 1/42, АД Приједор-Предузеће за рибарство Саничани са дијелом 1/6, Марјановић рођ. Мандић Ковиљка са дијелом 63/252, Бакташевић (Суљо) Хасан са дијелом 8/252, што по новом премјеру одговара к.п.бр. 4803/7, Торлакова, њива, површине 92 m², уписане у ПЛ бр. 2161/5 К.О. Приједор 1 као посјед Марјановић (Миле) Милка рођ. Јајчанин са дијелом 1/1;
- К.п.бр. 975/9, Тукови у Гомјеници, Ораница, површине 38 m², уписана у ЗК бр. 6046 као својина Кекић рођ. Куртовић Сафија са дијелом 1/6, Кадирић рођ. Куртовић Разија са дијелом 1/6, Кудузовић рођ. Куртовић Хата са дијелом 1/6, Куртовић (Хајдер) Теуфик са дијелом 5/36, Куртовић (Назиф) Сејфо са дијелом 1/6, Куртовић (Теуфик) Армин са дијелом 1/36, Куртовић Асима са дијелом 1/6, што по новом премјеру одговара к.п.бр. 5250/2, Наспе, канал, површине 38 m², уписане у ПЛ бр. 846/30 К.О. Приједор 1 као посјед Добро у општој употреби – воде са дијелом 1/1;
- К.п.бр. 1036/14, Гомјеница, поток, површине 93 m², уписана у ЗК бр. 753 као својина Јавно добро са дијелом 1/1, што по новом премјеру одговара к.п.бр. 4966/2,

- Тук, пашњак, површине 93 m², уписане у ПЛ бр. 2171/5 К.О. Приједор 1 као посјед Марјановић (Живка) Радмила рођ. Микић са дијелом 1/1;
- К.п.бр. 1036/15, Гомјеница, поток, површине 46 m², уписана у ЗК бр. 753 као својина Јавно добро са дијелом 1/1, што по новом премјеру одговара к.п.бр. 4966/3, Тук, пашњак, површине 46 m², уписане у ПЛ бр. 2171/5 К.О. Приједор 1 као посјед Марјановић (Живка) Радмила рођ. Микић са дијелом 1/1;
 - К.п.бр. 1344/3, Јаруга, ораница, површине 41 m², уписана у ЗК бр. 659 као својина Марјановић (Јовица) Рајка са дијелом 11/36, Крагуљ Драгица са дијелом 1/9, Алексић Смиља са дијелом 1/9, Шпирић (Срђан) Мирослав са дијелом 1/42, АД Приједор-Предузеће за рибарство Саничани са дијелом 1/6, Марјановић рођ. Мандић Ковиљка са дијелом 63/252, Бакташевић (Суљо) Хасан са дијелом 8/252, што по новом премјеру одговара к.п.бр. 4803/8, Торлакова, њива, површине 41 m², уписане у ПЛ бр. 2161/5 К.О. Приједор 1 као посјед Марјановић (Миле) Милка рођ. Јајчанин са дијелом 1/1;
 - К.п.бр. 28/5, Јаруга, ораница, површине 90 m², уписана у ЗК бр. 1388 као својина Ласта Компани д.о.о. Приједор са дијелом 1/1, што по новом премјеру одговара к.п.бр. 2986/6, Алеја козарског одреда, Двориште, површине 90 m², уписане у ПЛ бр. 5132/7 К.О. Приједор 1 као посјед „Оги нискоградња“ д.о.о. Приједор са дијелом 1/1;
 - К.п.бр. 1213/7, Рашковац у Балгиној бари, Ораница, површине 109 m², уписана у ЗК бр. 6193 као својина Мршић рођ. (Душан) Радмила са дијелом 2/3, Мршић (Драган) Предраг са дијелом 1/3, што по новом премјеру одговара к.п.бр. 5645/4, Гомјеница, њива, површине 109 m², уписане у ПЛ бр. 2379/5 К.О. Приједор 1 као посјед Мршић (Драган) Предраг са дијелом 1/3 и Мршић (Душан) Радмила рођ. Врањеш са дијелом 2/3;

Предметне непокретности се налазе у обухвату документа просторног уређења – Урбанистички план Приједора 2012-2023 („Службени гласник Града Приједор“, број 7/14).

На основу расположивог документа просторног уређења, урађени су Урбанистичко-технички услови и издати Локацијски услови.

У складу са наведеним, Скупштина града сматра да је основано да Влада Републике Српске донесе одлуку, у смислу члана 14 Закона о експропријацији, да је изградња планираног објекта од општег интереса и да се за те сврхе може приступити експропријацији непокретности означених у тачки I.

II

Ово мишљење ће се објавити у „Службеном гласнику Града Приједор“.

Број: 01- /20
Приједор

ПРЕДСЈЕДНИК
СКУПШТИНЕ ГРАДА

Датум: _____

Ајдин Мешић

Образложење

Правни основ:

Правни основ за доношење овог мишљења, садржан је у одредбама члана 14 Закона о експропријацији („Службени гласник Републике Српске“, број 112/06, 37/07, 110/08 и 79/15), којим је прописано да Одлуку о утврђивању општег интереса за изградњу објеката или извођење радова доноси Влада Републике Српске, након претходно прибављеног мишљења скупштине јединице локалне самоуправе на чијој територији се намјерава градити или изводити радови, у складу са одговарајућим планским документом.

Разлози за доношење:

Предметне непокретности се налазе у обухвату документа просторног уређења – Урбанистички план Приједора 2012-2023 („Службени гласник Града Приједор“, број 7/14).

На основу расположивог документа просторног уређења, урађени су Урбанистичко-технички услови и издати Локацијски услови.

У циљу реализације планског документа и рјешавања имовинско-правних односа на земљишту неопходно је провести поступак потпуне експропријације.

Одредбама члана 14 Закона о експропријацији утврђено је да Одлуку о утврђивању општег интереса за изградњу објеката или извођење радова на основу поднесеног приједлога корисника експропријације доноси Влада Републике Српске, након претходно прибављеног мишљења скупштине јединице локалне самоуправе на чијој територији се намјерава градити или изводити радови, у складу са одговарајућим планским актом.

Стога је неопходно да се Влади Републике Српске, уз приједлог за утврђивање општег интереса, достави и мишљење скупштине јединице локалне самоуправе, на чијој територији се намјерава градити или изводити радови.

Како је изградња инфраструктурног објекта предвиђена планским документом, предлажемо Скупштини града доношење мишљења у датом тексту.

СТРУЧНА СЛУЖБА ГРАДОНАЧЕЛНИКА



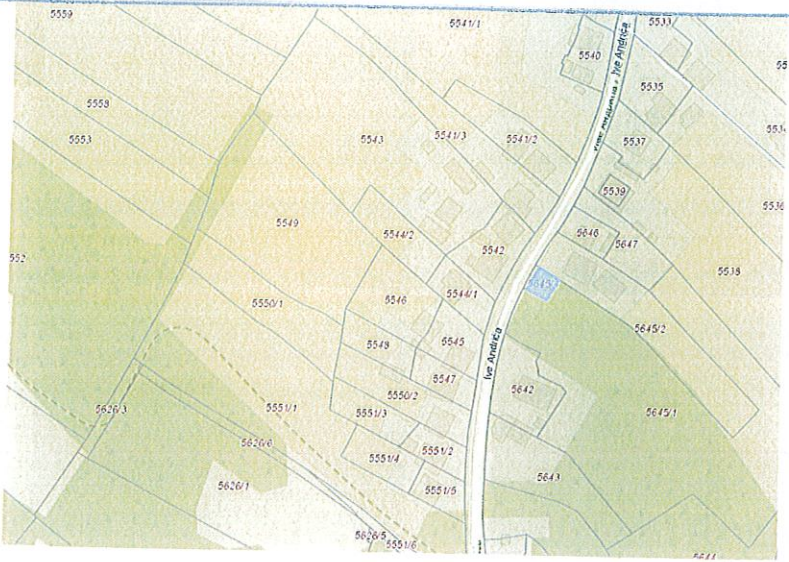
6435/7



4842/2



4803/7 i 4803/8



5645/4

На основу одредаба члана 14. Закона о експропријацији („Службени гласник Републике Српске“, број: 112/06, 37/07, 66/08, 110/08 и 79/15), члана 39. Статута Града Приједор („Службени гласник Града Приједор“, број: 12/17) и члана 135. Пословника Скупштине Града Приједор («Службени гласник Града Приједор», број: 2/18), Скупштина Града Приједор на сједници, одржаној _____ 2020. године, д о п и ј е л а ј е

М И Ш Љ Е Њ Е

I

Локацијским условима Одјелења за просторно уређење Градске управе Приједор, предвиђена је легализација инфраструктурног објекта – дијела примарног водоводног система са изворишта Црно Врело, које обухвата: Гравитациони цјевовод-огранак са примарног вода до пумпне станице, Пумпну станицу ПС4, Тлачни цјевовод од пумпне станице ПС4 до резервоара Р4, Резервоар Р4, оптички кабал и пратећа инфраструктура, на следећим непокретностима:

- к.ч.бр.812/2 – Тук, Ораница, површине 103 m², уписана у ЗК извод 218 К.О.СП Јелићка као својина Томић рођ.Бабић (Петар) Вангелије са дијелом 57/64, што по новом премјеру одговара к.ч.бр.2685/2, Томића пут, некатегорисани пут, површине 6 m², уписана у ПЛ.бр.331 К.О.Јелићка као добро у општој употреби-путеви и к.ч.бр.1424/2, Лучица, њива, површине 97 m², уписана у ПЛ.бр.331 К.О.Јелићка као посјед Томић рођ.Бабић (Петар) Вангелије са дијелом 1/1.
- к.ч.бр.467/2 – Швракина, њива, површине 472 m², уписана у ЗК извод 269 К.О.СП Јелићка као својина Српско Православне црквене општине са дијелом 1/1, што по новом премјеру одговара к.ч.бр.950/5, Колиште, њива површине 244 m², уписана у ПЛ.бр.335/3 К.О.Јелићка као посјед Томић (Остоја) Николе са дијелом 1/1, к.ч.бр.1270/2, Крчевина, пашњак, површине 82 m² и к.ч.бр.1271/4. Крчевина, њива, површине 146 m², обе уписане у ПЛ бр.496/4 К.О.Јелићка као посјед Томић (Станко) Предрага са дијелом 1/1.
- к.ч.бр.467/6 – Швракина, њива, површине 1 m², уписана у ЗК извод 269 К.О.СП Јелићка као својина Српско Православне црквене општине са дијелом 1/1, што по новом премјеру одговара к.ч.бр.950/6 Колиште, њива површине 1 m², уписана у ПЛ.бр.335/3 К.О.Јелићка као посјед Томић (Остоја) Николе са дијелом 1/1,
- к.ч. бр.467/5 - Швракина, њива, површине 342 m², уписана у ЗК извод 269 К.О.СП Јелићка као својина Српско Православне црквене општине са дијелом 1/1, што по новом премјеру одговара к.ч.бр.1270/3 Крчевина, пашњак површине 206 m² и

к.ч.бр.1271/7 Крчевина, њива, површине 136 m², обе уписане у ПЛ.бр.496/4 К.О.Јелићка као посјед Томић (Станко) Предрага са дијелом 1/1.

- к.ч. бр.467/4 - Швракина, њива, површине 453 m², уписана у ЗК извод 269 К.О.СП Јелићка као својина Српско Православне црквене општине са дијелом 1/1, што по новом премјеру одговара к.ч.бр.1270/5 Крчевина пашњак површине 131 m² и к.ч.бр.1271/5 Крчевина, њива, површине 322 m², обе уписане у ПЛ.бр.496/4 К.О.Јелићка као посјед Томић (Станко) Предрага са дијелом 1/1.

Предметне непокретности се налазе у обухвату документа просторног уређења – Просторни план Општине Приједор („Службени гласник Општине Приједор“, број:10/09).

На основу расположивих докумената просторног уређења, урађени су урбанистичко технички услови и издати Локацијски услови.

У складу са наведеним, Скупштина града сматра да је основано да Влада Републике Српске донесе одлуку, у смислу члана 14. Закона о експропријацији, да је изградња планираног објекта од општег интереса и да се за те сврхе може приступити експропријацији непокретности означених у тачки I.

II

Ово мишљење ће се објавити у „Службеном гласнику Града Приједор“.

Број:01- /20.
Приједор

ПРЕДСЈЕДНИК
СКУПШТИНЕ ГРАДА

Датум, _____

Ајдин Меших

Образложење

Правни основ:

Правни основ за доношење овог мишљења, садржан је у одредбама члана 14. Закона о експропријацији („Службени гласник Републике Српске“, број: 112/06, 37/07, 66/08, 110/08 и 79/15), којим је прописано да Одлуку о утврђивању општег интереса за изградњу објеката или извођење радова доноси Влада Републике Српске, након претходно прибављеног мишљења скупштине јединице локалне самоуправе на чијој територији се намјерава градити или изводити радови, у складу са одговарајућим планским документом.

Разлози за доношење:

Предметне непокретности налазе се у обухвату документа просторног уређења – Просторни план Општине Приједор („Службени гласник Општине Приједор“, број:10/09).

На основу расположивих докумената просторног уређења, урађени су урбанистичко технички услови и издати Локацијски услови број: 02-364-188/18 од 15.08.2018.године.

У свом појашњењу карактера радова за које је издат документ – Локацијски услови за легализацију инфраструктурног објекта, дијела примарног водоводног система са изворишта Црно врело, Одјелење за просторно уређење је навело да је Скупштина Града Приједор усвојила спроводбени документ – План парцелације и урбанистичко-техничке услове за изградњу регионалног водовода Доњи Перван-Петров Гај (Сл.гласник Општине Приједор бр.6/09). Обзиром да се ради о инфраструктурном објекту који се планира на територији двије локалне заједнице, исти документ је усвојила и Скупштина Града Бања Лука (Службени гласник Града Бања Лука, број:8/09). На основу наведеног спроводбеног документа, Министарство за просторно уређење, грађевинарство и екологију је за инвеститора издало Урбанистичку сагласност за изградњу регионалног водовода Доњи Перван - Петров Гај, број: 15-364-520/09 од 22.12.2009.године. Како инвеститор није прибавио одобрење за грађење у Законом предвиђеном року, важност Урбанистичке сагласности је истекла. У међувремену је дошло до измјене у законској регулативи (ступио је на снагу нови Закон о уређењу простора и грађењу) па је, за започете активности на прибављању документације за изградњу овог водоводног система, било потребно прибавити локацијске услове са новом законском регулативом. У том смислу је Министарство за за просторно уређење, грађевинарство и екологију издало Локацијске услове за легализацију изграђених објеката (са довршењем радова) регионалног водоводног система „Црно врело“, бр.15.02-364-133/18, од 03.09.2018.године. Локацијски услови су издати на основу стручног мишљења број: 0803-2/18 од фебруара 2018.године и урбанистичко-техничких услова број.1-0503-3165/17-225/17 и број.1-0503-3165/17-226/17 од јула 2018.године, израђених од стране ЈУ“Институт за урбанизам, грађевинарство и екологију Републике Српске“. Наведени документ се односи на изградњу примарног цјевовода.

У међувремену је Град Приједор прибавио локацијске услове за изградњу секундарне и терцијарне водоводне мреже по насељима, која су спроводбеним документом предвиђена за снабдјевање водом, као и грађевинске дозволе и дијелом употребне дозволе за изведене радове.

Према чл.2. став (2) Закона о легализацији бесправно изграђених објеката (Службени гласник Републике Српске, број: 62/18), „Бесправним објектом, у смислу овог закона, сматрају се објекти, или дијелови објекта изграђени или започети без грађевинске дозволе, као и објекти или дијелови објекта изграђени на основу грађевинске дозволе на којима је, приликом грађења одступљено од грађевинске дозволе и главног пројекта, или су реконструисани без грађевинске дозволе“.

У конкретном случају, ради се о усклађењу раније издате документације изведеног стања, као и прилагођавању стања везано за рјешавање имовинских односа на земљишту које се треба ангажовати за потребе обезбјеђења помоћних објеката и садржаја предметног цјевовода, а не о легализацији бесправно изграђеног цјевовода и потребних помоћних објеката и пратећих садржаја.

У циљу реализације планског документа и рјешавања имовинско правних односа на земљишту неопходно је провести поступак потпуне експропријације.

Одредбама члана 14. Закона о експропријацији утврђено је да Одлуку о утврђивању општег интереса за изградњу објеката или извођење радова на основу поднесеног приједлога корисника експропријације доноси Влада Републике Српске, након претходно прибављеног мишљења скупштине јединице локалне самоуправе на чијој територији се намјерава градити или изводити радови, у складу са одговарајућим планским актом.


Стога је неопходно да се Влади Републике Српске, уз приједлог за утврђивање општег интереса, достави и мишљење скупштине јединице локалне самоуправе, на чијој територији се намјерава градити или изводити радови.

Како је изградња инфраструктурног објекта предвиђена планским документом, предлажемо Скупштини града доношење мишљења у датом тексту.

Стручна служба Градоначелника

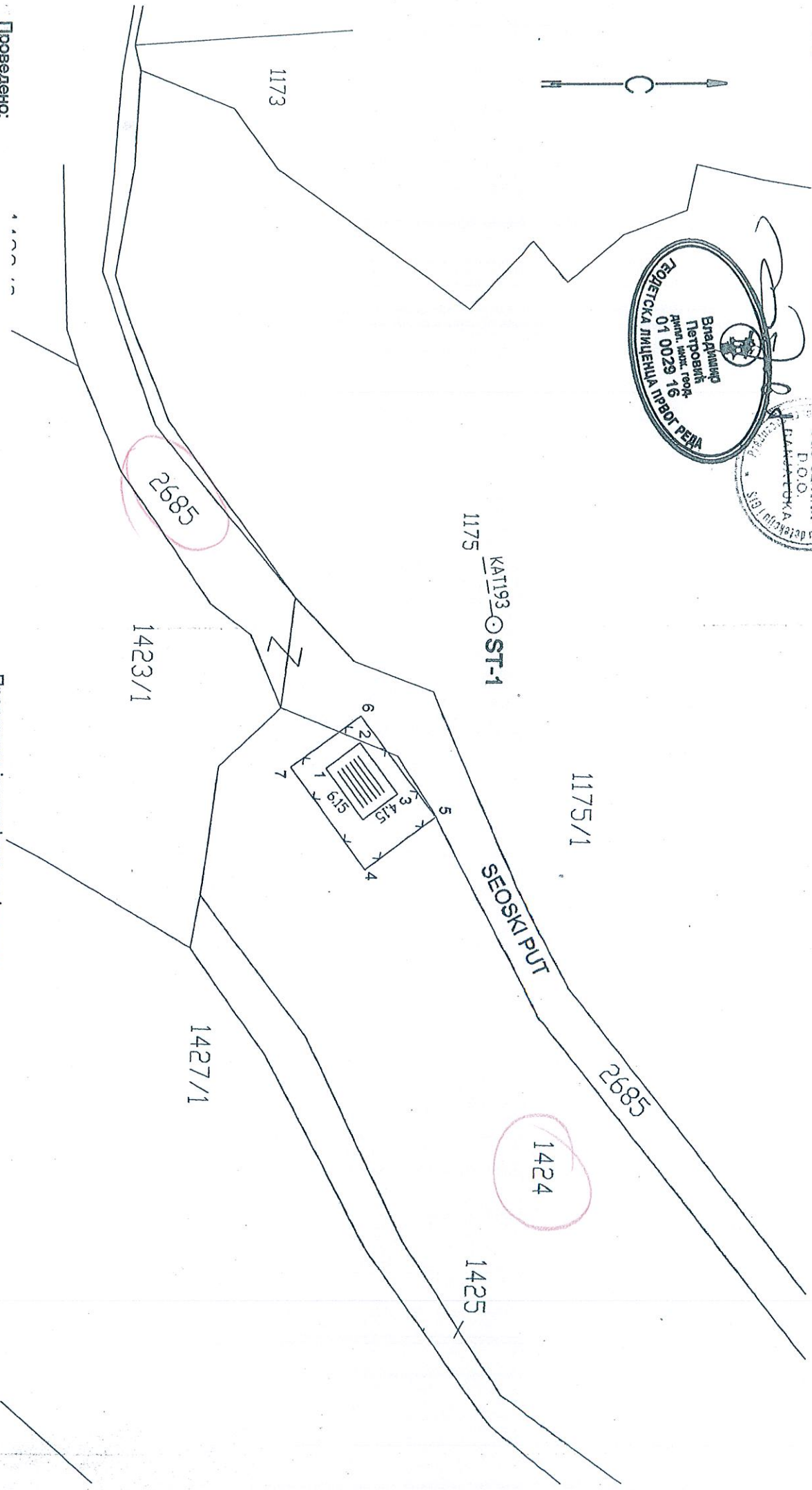
Д.О.О. "ГЕОЦЕНТАР" БАЊА ЛУКА

Катастарска општина *Језићка*
Број плана



СКИЦА СНИМАЊА БР. 1
Приближна размјера 1: 500

Пријавни лист бр. 20 ... год.
Тахим. записник - свеска стр.
Нив. записник - свеска стр.



Проведено:

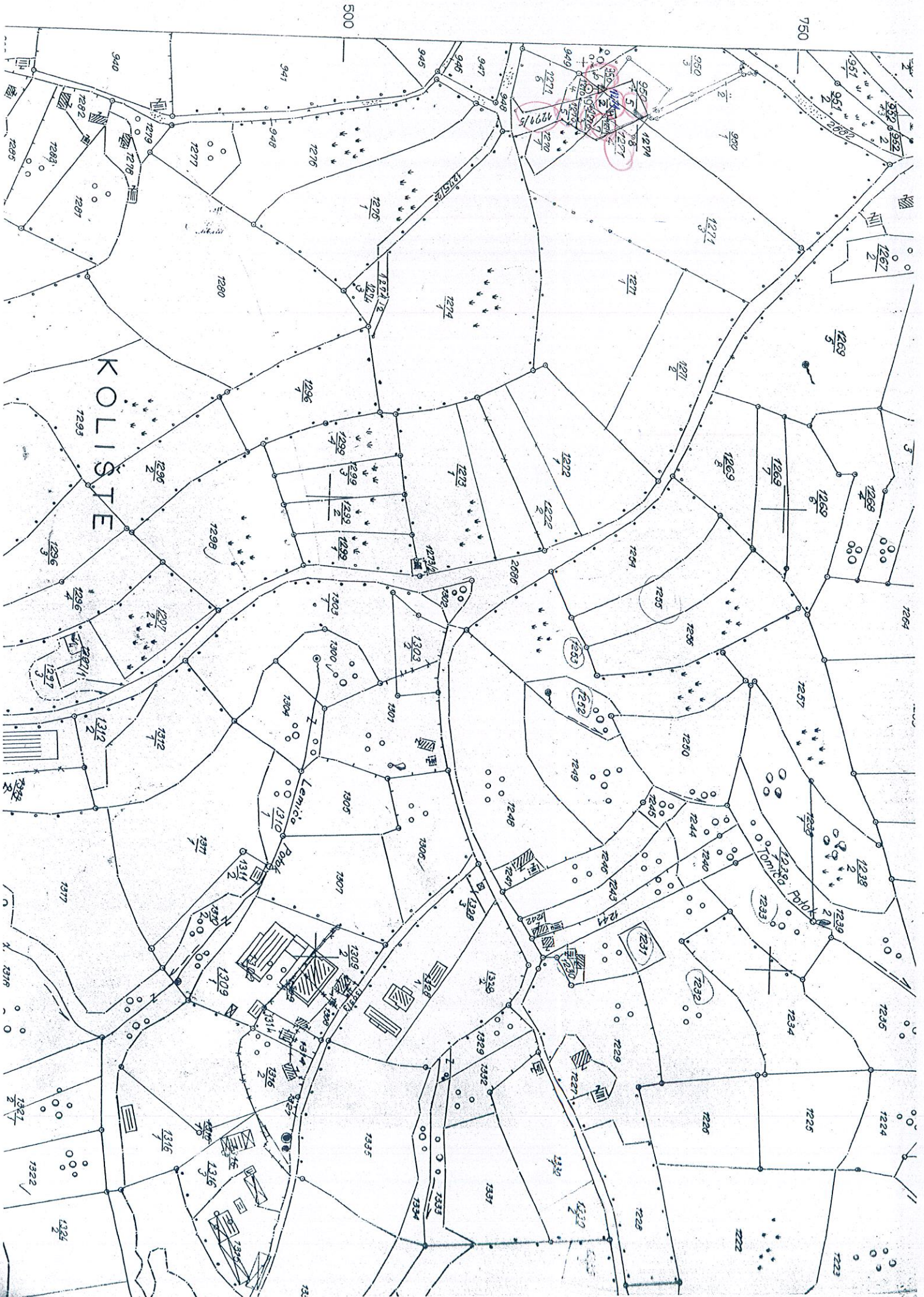
- на плану без висинске представе 20 год.
 - на плану са висинском представом 20 год.
 - на индикационим скицама 20 год.
- Ред. бр. списка дет. рачунања површина

Прегледом је утврђено да је скица
снимања израђена у складу са
прописима

Овјерава:

Дана 20 18 год.

Снимио: *Милошковић С. Јефт.*



KOLISTE

500

750

132

На основу одредаба члана 14. Закона о експропријацији („Службени гласник Републике Српске“, број: 112/06, 37/07, 66/08, 110/08 и 79/15), члана 39. Статута Града Приједор („Службени гласник Града Приједор“, број 12/17) и члана 135. Пословника Скупштине Града Приједор («Службени гласник Града Приједор», број: 2/18), Скупштина Града Приједор на сједници одржаној _____ 2020. године, д о н и ј е л а ј е

М И Ш Љ Е Њ Е

I

Локацијским условима Одјелења за просторно уређење Градске управе Приједор, као и Стручним мишљењем са урбанистичко техничким условима ЈП Завод за изградњу града - Приједор, предвиђено је извођење радова на проширењу (реконструкцији) попречног профила постојеће саобраћајнице – огранка из Улице Османа Џафића, на сљедећим катастарским парцелама:

к.п. бр. 1757/5, у површини од 4 m², уписана у ПЛ бр. 1770 К.О. Приједор 2 као посјед Хергић (Расима) Мирзете са дијелом 1/1;

к.п. бр. 1759/2, у површини од 34 m², уписана у ПЛ бр. 2691 К.О. Приједор 2 као посјед Пијак (Ивана) Јосипа са дијелом 1/1;

к.п. бр. 1763/12, у површини од 2 m², уписана у ПЛ бр. 3064 К.О. Приједор 2 као посјед Града Приједор са дијелом 1/1;

к.п. бр. 1757/6, у површини од 15 m², уписана у ПЛ бр. 4548 К.О. Приједор 2 као посјед Кочановић (Расима) Мирзета са дијелом 1/1;

к.п. бр. 1758/3, у површини од 41 m², уписана у ПЛ бр. 5917 К.О. Приједор 2 као посјед Мушић (Хасана) Сенада са дијелом 1/1.

Предметне непокретности се налазе у обухвату документа просторног уређења – Регулациони план дијелова насеља Доња Пухарска и Урије, II фаза -- секција 3 („Службени гласник Града Приједор“ бр. 11/17).

На основу расположивог документа просторног уређења, урађено је Стручно мишљење са урбанистичко техничким условима и издати Локацијски услови.

У складу са наведеним, Скупштина сматра да је основано да Влада Републике Српске донесе одлуку, у смислу члана 14. Закона о експропријацији, да је извођење планираних радова од општег интереса и да се за те сврхе може приступити експропријацији непокретности означених у тачки I.

II

Ово мишљење ће се објавити у „Службеном гласнику Града Приједор“.

Број:01- /20.
Приједор

Датум, _____

ПРЕДСЈЕДНИК
СКУПШТИНЕ ГРАДА

Ајдин Мешић

Образложење

Правни основ:

Правни основ за доношење овог мишљења, садржан је у одредбама члана 14. Закона о експропријацији („Службени гласник Републике Српске“, број: 112/06, 37/07, 66/08, 110/08 и 79/15), којима је прописано да одлуку о утврђивању општег интереса за изградњу објекта или извођење радова доноси Влада Републике Српске, након претходно прибављеног мишљења скупштине јединице локалне самоуправе на чијој територији се намјерава градити или изводити радови, у складу са одговарајућим планским документом.

Разлози за доношење:

Поступак је покренут по захтјеву Одјељења за саобраћај, комуналне послове и заштиту животне средине и имовинско-стамбене послове, у име Града Приједор као инвеститора, ради извођења радова на проширењу (реконструкцији) попречног профила постојеће саобраћајнице – огранка из Улице Османа Џафића.

Одлуком о именима улица и тргова („Службени гласник општине Приједор“ број 3/85) дефинисано је да Улица Хасана Бркића почиње од малог подвожњака и протеже се у правцу сјеверозапада до моста на ријеци Пухарска, а Улица Османа Џафића наставља од моста на ријеци Пухарска, продужава у правцу сјевероистока паралелно са ријеком Пухарска и завршава на граници насељених мјеста Доња Пухарска и Горња Пухарска. Каснијом Одлуком о измјенама Одлуке о именима улица и тргова („Службени гласник општине Приједор“ број 1/93) именована је Улица Војводе Мишића, која је обухватила горе наведене улице. Посљедња промјена, која је и даље на снази, извршена је 2005. године, када је Одлуком о измјенама Одлуке о именима улица и тргова („Службени гласник општине Приједор“ број 11/2005) Улица Војводе Мишића преименована у Улицу Османа Џафића.

Предметна локација је у обухвату документа просторног уређења – Регулациони план дијелова насеља Доња Пухарска и Урије, II фаза – секција 3 („Службени гласник Града Приједор“ бр. 11/17). На основу расположивог документа просторног уређења, урађено је Стручно мишљење са урбанистичко техничким условима, а од стране Одјељења за просторно уређење издати су Локацијски услови, којим је предвиђено извођење радова на проширењу (реконструкцији) попречног профила постојеће саобраћајнице – огранка из Улице Османа Џафића.

У циљу рјешавања имовинско правних односа на земљишту неопходно је провести поступак потпуне експропријације на наведеним катастарским парцелама.

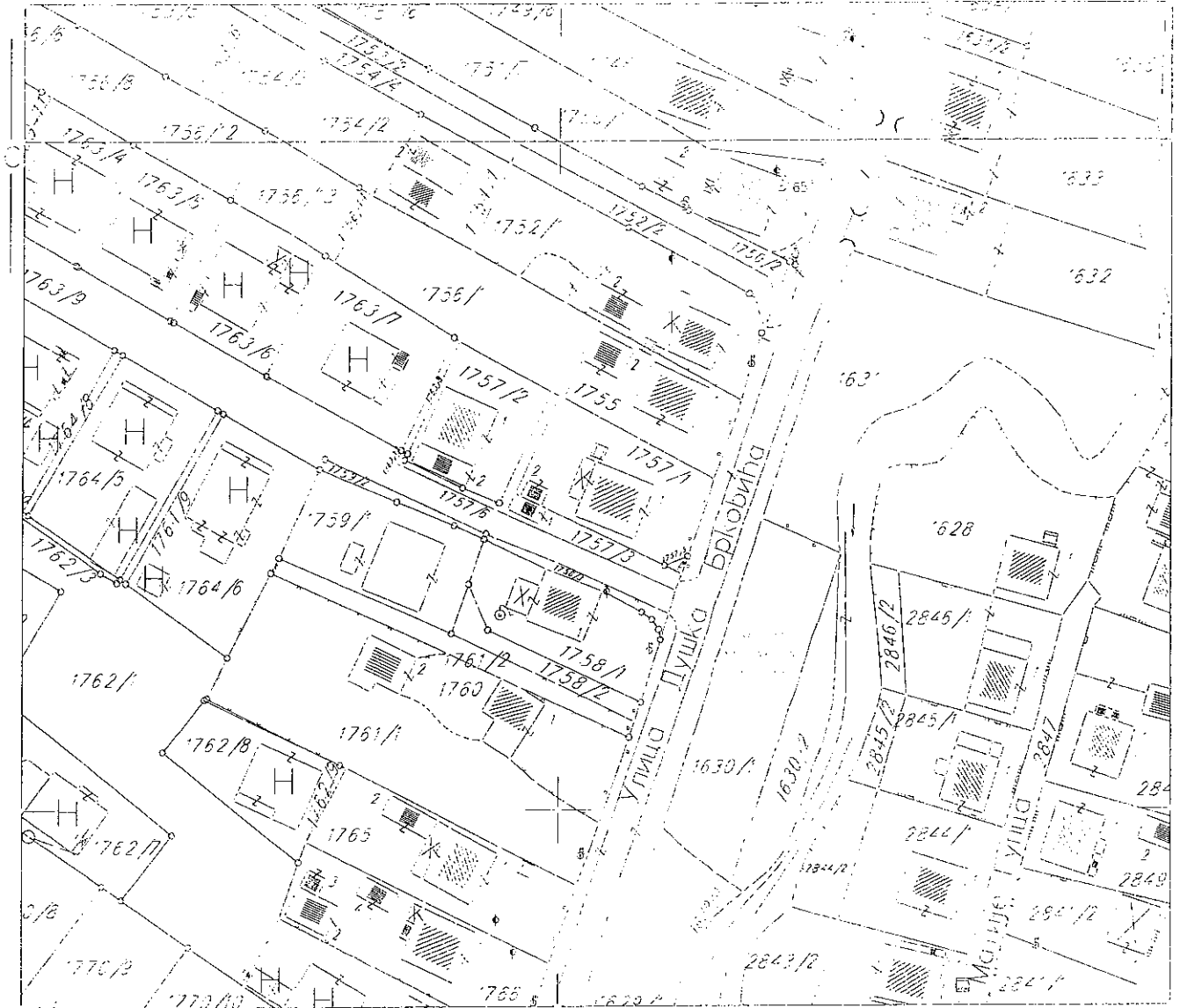
Одредбама члана 14. Закона о експропријацији прописано је да одлуку о утврђивању општег интереса за изградњу објекта или извођење радова на основу поднесеног приједлога корисника експропријације доноси Влада Републике Српске, након претходно прибављеног мишљења скупштине јединице локалне самоуправе на чијој територији се намјерава градити или изводити радови, у складу са одговарајућим планским актом.

Стога је неопходно да се Влади Републике Српске, уз приједлог за утврђивање општег интереса, достави и мишљење скупштине јединице локалне самоуправе, на чијој територији се намјерава градити или изводити радови.

Како је извођење радова предвиђено планским документом, предлажемо Скупштини града доношење мишљења у датом тексту.

Стручна служба Градоначелника

Катастарни план парцеле 1:1000



Нацртао за ову копију плана израђено је на основу плана 2. Свако је у власни нацртао за коришћење података прецизно. ("Службени гласник РС", бр 18/12) у износу од 13,00 кМ и 3,00 кМ за следећи партиел.

Поседовни лист	Број парцеле	Купура и катра	Плошина	Поседник

Парцелни лист: 1763/1
Парцелна:

Датум:

ELABORAT



O OPRAVDANOSTI TERITORIJALNE PROMJENE

Osnivanje opštine **K O Z A R A C**

-grupa autora-

Kozarac, oktobar 2019. godine

SADRŽAJ

1. Uvod
2. Prijedlog za područje, naziv i sjedište
3. Kulturno historijski razvoj kozaračkog područja
4. Uslovi, mogućnosti i opravdanost osnivanja opštine Kozarac
 - *Društveni potencijal
 - *Ekonomski potencijal
 - *Fiskalni potencijal
 - *Infrastruktura (stanje, izgradnja, razvoj i održavanje)
 - *Geografska povezanost i prostorno planiranje
 - *Društveni interes
 - *Upravni potencijal (mogućnost efikasnog obavljanja poslova iz nadležnosti opštine)
5. Zaključak
6. Prilozi

1. Uvod

Lokalna samouprava se može smatrati oblikom odlučivanja i upravljanja u užim lokalnim zajednicama, na užoj teritoriji, neposredno od njenih stanovnika ili njihovih predstavnika koje oni neposredno biraju. Ona predstavlja samostalno uređivanje i rješavanje mnogih životnih potreba stanovnika u određenim užim teritorijalnim okvirima, u formi organizovanog načina vršenja tih djelatnosti.

Današnja mreža jedinica lokalne samouprave u BiH je uspostavljena 1963. godine, formiranjem brojnih minijaturnih opština krajem 1995. godine, dodatno je usložnjena i još više udaljena od moderne demokratske prakse.

U proteklom periodu, od ratifikacije Evropske povelje o lokalnoj samoupravi, od strane Bosne i Hercegovine, u teritorijalnom organizovanju Republike Srpske, osim formiranja opštine Kostajnica i Stanari, nije bilo drugih promjena iako se važećom zakonskom regulativom traži ujednačavanje opština u pogledu veličine, broja stanovnika i fiskalnog kapaciteta.

Važeći model organizovanja lokalne samouprave ne omogućava primjenu savremenih demokratskih načela, pogotovo onih da građanin pojedinac učestvuje u odlučivanju i odgovornosti za svoj društveni i socijalni položaj, niti zadovoljava osnovne principe Evropske povelje o lokalnoj samoupravi.

Građani sa područja nekadašnje opštine Kozarac, ukinute 1963. godine, su zadnju inicijativu za formiranje opštine dostavili opštini Prijedor, Narodnoj skupštini Republike Srpske i Vladi Republike Srpske u maju 2001. godine uz obrazloženje Inicijative da opština Prijedor ne izvršava svoje obaveze prema ovom području što se posebno ogledalo u:

- izolaciji ovog područja kada je u pitanju korištenje opštinskog budžeta
- nebrizi opštine Prijedor za zadovoljavanje potreba građana ovog područja u kulturi, obrazovanju, sportu
- zanemarivanju izgradnje i održavanja lokalnih puteva, ulica i drugih javnih objekata.

U odgovoru Vlade Republike Srpske broj 3188/10 od 01.10.2001. godine je navedeno da se inicijativa za formiranje opštine Kozarac ne može prihvatiti te da se formiranje novih opština treba posmatrati kroz prizmu ekonomskih, organizacionih, demografskih i socijalnih faktora. Posebno se naglašava da područje Kozarca sa stanovišta svojih sveukupnih privrednih potencijala nije u mogućnosti obezbjediti samoodrživu ekonomiju, što nam kao budućoj opštini ne bi obezbjedilo pozitivan trend razvoja.

Podnošenjem ove **INICIJATIVE** za osnivanje opštine Kozarac i **ELABORATOM o opravdanosti** dokazujemo da ispunjavamo sve zakonske uslove i da građani ovog područja opštinu Kozarac doživljavaju kao svoje pravo i svoju obavezu da odgovorno i proaktivno upravljaju lokalnim razvojem i poslovima u skladu sa zakonima i principima Evropske povelje o lokalnoj samoupravi.

Lokalna samouprava u zemljama EU, zemljama u okruženju i BiH

U svih dvadeset osam članica Evropske unije opština je osnovna jedinica lokalne samouprave. Među članicama EU postoje velike razlike u unutrašnjem teritorijalno-političkom pa i upravno-administrativnom uređenju, ali zajedničko im je to da su sve

uspostavile sistem statističkih regiona po kriterijumima Eurostata (NUTS 1,2,3), a u organizaciji lokalne samouprave u potpunosti primjenjuju Evropsku povelju o lokalnoj samoupravi.

Opštine u većini zemalja EU broje od dvije do deset hiljada stanovnika (osim skandinavskih zemalja) sa prosjekom od 5500 stanovnika i površinom od 10-50 km kvadratnih.

Države bivše Jugoslavije, sada članice EU, Slovenija i Hrvatska se po osnovnim parametrima uklapaju u prosjek EU, sa neprekidnom intencijom daljeg jačanja i razvijanja lokalne samouprave. U Srbiji, Makedoniji i Crnoj Gori nije bilo bitnijih promjena u organizaciji lokalne samouprave koja je naslijeđena iz ranijeg perioda.

Na prostoru BiH se broj opština tokom XX vijeka jako mijenjao. Za vrijeme austrougarske vlasti u BiH je bilo oko 3.700 opština, u Kraljevini Jugoslaviji u BiH je bilo oko 2000 opština a početkom 50-tih godina još uvijek je u BiH oko 400 opština. Opština kao jedinica lokalne samouprave u Bosni i Hercegovini ima tradiciju dugu preko stotinu godina. Od perioda Austro-ugarske monarhije, preko Kraljevine Jugoslavije, pa do SFRJ najniža administrativna jedinica bila je opština. Reforma lokalne samouprave 60-tih godina na prostoru BiH je bila pogubna, reduciranjem broja opština na 100, daljom centralizacijom i ukidanjem brojnih opština sa bogatom tradicijom i resursima (Ljubija, Kozarac, Stanari i druge). Vrlo očigledna posljedica takve reforme je bila brojna ekonomska migracija stanovništva sa ovih područja prema Hrvatskoj (Sisak, Zagreb), Sloveniji (Jesenice, Ljubljana, Celje), a nešto kasnije i prema Austriji i Njemačkoj. Ovi procesi su doveli do dugoročne sveukupne stagnacije ovih područja na račun ekonomskog jačanja opštinskih centara.

U sadašnjoj mreži jedinica lokalne samouprave Republike Srpske prisutne su brojne anomalije i izrazite disproporcije, kako u osnovnim parametrima bitnim za osnivanje i funkcionisanje opština tako i u ostalim parametrima bitnim za razvoj i zadovoljavanje potreba građana. Tako, npr. Grad Banja Luka ima više stanovnika od 32 najmanje opštine zbirno, grad Prijedor ima stanovnika kao 25 najmanjih opština u Republici Srpskoj zajedno.

USTAVNI I ZAKONSKI OSNOV ZA OSNIVANJE OPŠTINE KOZARAC

Ustav Republike Srpske proglašava lokalnu samoupravu jednim od temelja na kojima počiva ustavno uređenje Republike Srpske. To je vidljivo iz člana 5. Ustava, kojim je proklamovano da se „ustavno uređenje Republike Srpske temelji na :

- garantovanju i zaštiti ljudskih sloboda i prava u skladu sa međunarodnim standardima,
- obezbjeđivanju nacionalne ravnopravnosti, socijalnoj pravdi,
- vladavini prava, tržišnoj privredi, višestranačkom sistemu, parlamentarnoj demokratiji,
- podjeli vlasti, slobodnim izborima,
- lokalnoj samoupravi i zaštiti prava etničkih grupa i drugih manjina.

ZAKON O LOKALNOJ SAMOUPRAVI

Član 9.

Područje jedinice lokalne samouprave utvrđuje se posebnim zakonom koji definiše teritorijalnu organizaciju Republike Srpske.

Kod utvrđivanja područja jedinica lokalne samouprave, zakonom iz stava 1. ovog člana u pravilu se uzima u obzir:

- ✓ da se, u okviru prirodnih granica, svaka opština sastoji od jednog naseljenog mjesta ili više naseljenih mjesta međusobno povezanih transportnim komunikacijama;
- ✓ da opštine imaju ujednačeniju veličinu u pogledu broja stanovnika i fiskalnog kapaciteta;
- ✓ da opštine imaju finansijske, fiskalne i druge resurse koji im omogućavaju da efikasno obavljaju svoje funkcije i
- ✓ da opštine mogu obezbijediti održavanje i razvoj osnovne infrastrukture i drugih relevantnih uslova, koji su u funkciji pružanja osnovnih lokalnih usluga.

Promjena granica opština vrši se u skladu sa objektivnim kriterijima utvrđenim Zakonom o teritorijalnoj organizaciji Republike Srpske, kao što su prirodne granice, istorijske i ekonomske veze, udaljenost perifernih naselja do novog centra opštine i elementima od kojih zavisi mogućnost ispunjavanja osnovnih nadležnosti.

Opštine koje ne ispunjavaju kriterije predviđene Zakonom o teritorijalnoj organizaciji Republike Srpske spajaju se, uz prethodne konsultacije sa odnosnim opštinama, na način propisan tim zakonom.

ZAKON O TERITORIJALNOJ ORGANIZACIJI REPUBLIKE SRPSKE

Član 6.

Osnivanje opštine ili promjena područja opštine (u daljem tekstu: teritorijalna promjena) vrši se:

- a) spajanjem dviju ili više susjednih opština u novu opštinu,
- b) podjelom jedne opštine u dvije ili više novih opština,
- v) pripajanjem dijela jedne opštine susjednoj i
- g) spajanjem dijelova dvije ili više susjednih opština u novu opštinu.

Član 7.

Postupak teritorijalne promjene obuhvata:

- a) podnošenje inicijative sa elaboratom o opravdanosti teritorijalne promjene sa grafičkim prikazom na katastarskim podlogama i opisom granice područja,

- b) razmatranje inicijative sa elaboratom o opravdanosti teritorijalne promjene od strane skupštine opštine,
- v) imenovanje i rad Komisije za davanje mišljenja o ispunjenosti uslova za teritorijalnu promjenu (u daljem tekstu: Komisija),
- g) odluka Vlade Republike Srpske (u daljem tekstu: Vlada) i
- d) zakonodavni postupak.

Član 8.

Uslovi za teritorijalnu promjenu procjenjuju se na osnovu:

- a) raspoloživog društvenog, ekonomskog i fiskalnog potencijala područja za koje se zahtijeva teritorijalna promjena,
- b) mogućnosti održavanja i razvoja osnovne infrastrukture i drugih relevantnih uslova koji su u funkciji pružanja osnovnih komunalnih i drugih lokalnih usluga,
- v) potrebe da se obezbijedi geografski i prostorno zaokružena cjelina,
- g) društvenog interesa za očuvanje određenog područja i
- d) upravnog potencijala područja.

Član 9.

(1) Društveni potencijal u smislu člana 8. tačka a) podrazumijeva raspored mreže javnih ustanova neophodnih za funkcionisanje određenog područja.

(2) Ekonomski potencijal u smislu člana 8. tačka a) podrazumijeva prirodne resurse i izgrađene privredne kapacitete i infrastrukturu koja obezbjeđuje odgovarajuće izvore prihoda i ekonomski razvoj određenog područja.

(3) Fiskalni potencijal u smislu člana 8. tačka a) podrazumijeva sposobnost područja koje zahtijeva teritorijalnu promjenu da iz raspoloživih javnih prihoda prikupljenih isključivo na području za koje se zahtijeva teritorijalna promjena, obezbijedi redovno finansiranje poslova koji su od interesa za stanovništvo tog područja.

(4) Sposobnost izgradnje, razvoja i održavanja osnovne infrastrukture i drugih relevantnih uslova koji su u funkciji pružanja osnovnih komunalnih i drugih lokalnih usluga iz člana 8. tačka b) procjenjuje se u odnosu na uslove utvrđene zakonom za obavljanje komunalnih i drugih djelatnosti i infrastrukturu za to područje.

(5) Potreba da se obezbijedi geografski i prostorno zaokružena cjelina iz člana 8. tačka v) ovog zakona, saglasno Prostornom planu Republike Srpske, procjenjuje se u odnosu na geografsku povezanost i udaljenost naselja i sjedišta opštine.

(6) Društveni interes za očuvanje određenog područja, u smislu člana 8. tačka g) podrazumijeva očuvanje demografske stabilnosti, očuvanje kvaliteta zemljišta i prirodnih resursa, biodiverziteta, ekološke ravnoteže, te obezbjeđenje ravnomjernog razvoja institucija od opšteg interesa i razvoja naselja u Republici Srpskoj.

(7) Upravni potencijal u smislu člana 8. tačka d) podrazumijeva efikasno i ekonomično obavljanje izvornih i prenesenih poslova iz djelokruga poslova organa jedinice lokalne samouprave.

Član 10.

Vlada će uredbom propisati kriterije za procjenu uslova za teritorijalnu promjenu iz člana 8. ovog zakona, uz prethodno pribavljeno mišljenje Saveza opština i gradova Republike Srpske.

Član 11.

(1) Inicijativu za teritorijalnu promjenu mogu podnijeti:

- a) najmanje 30 % birača koji imaju prebivalište na području za koje se zahtijeva teritorijalna promjena,
- b) organ opštine ili
- v) Ministarstvo uprave i lokalne samouprave (u daljem tekstu: Ministarstvo).

(2) Podnosilac inicijative dužan je da uz inicijativu pripremi elaborat o opravdanosti teritorijalne promjene, u skladu sa ovim zakonom.

Član 12.

(1) Elaboratom o opravdanosti teritorijalne promjene iskazuje se procjena pokazatelja o ispunjenosti uslova iz čl. 8, 9. i 10. ovog zakona i prijedlog za područje, naziv i sjedište opštine.

(2) Elaborat iz stava 1. ovog člana sadrži i podatke o prirodnim resursima, infrastrukturi, demografskim, ekonomskim, obrazovnim, kulturnim i drugim pokazateljima i procjenu pozitivnih i negativnih efekata za lokalno stanovništvo, odnosno za razvoj područja za koje se zahtijeva teritorijalna promjena.

Član 13.

(1) Inicijativu i elaborat o opravdanosti teritorijalne promjene razmatra Skupština opštine i daje mišljenje, pri čemu negativno mišljenje ne zaustavlja proceduru.

(2) Načelnik opštine, odnosno načelnici opština dužni su da inicijativu sa elaboratom o opravdanosti teritorijalne promjene učine dostupnim javnosti, u skladu sa statutom opštine.

(3) Način izjašnjavanja građana o opravdanosti teritorijalne promjene uređuje se statutom opštine.

Član 14.

(1) U roku od 30 dana od dana dostavljanja mišljenja iz stava 1. člana 13. ovog zakona, Vlada imenuje Komisiju.

(2) Komisiju iz stava 1. ovog člana čine po jedan predstavnik republičkih organa uprave nadležnih za poslove: lokalne samouprave, finansija, uređenje prostora, privrede, saobraćaja i veza, geodetske i imovinsko-pravne poslove i po jedan predstavnik opštine, odnosno opština na koje se teritorijalna promjena odnosi.

(3) O inicijativi i elaboratu za teritorijalnu promjenu Komisija u roku od 90 dana od dana imenovanja, dostavlja obrazloženo mišljenje Vladi.

Član 15.

(1) Nakon razmatranja inicijative i elaborata o opravdanosti teritorijalne promjene, mišljenja skupštine opštine i mišljenja Komisije iz člana 14. ovog zakona, Vlada donosi obrazloženu odluku o inicijativi za teritorijalnu promjenu.

(2) U slučaju prihvatanja inicijative, u roku od 30 dana od dana donošenja odluke iz stava 1. ovog člana, Vlada će utvrditi nacrt zakona.

Član 16.

Nakon stupanja na snagu zakona o teritorijalnoj promjeni sprovode se izbori za organe novoosnovane opštine, u skladu sa izbornim propisima.

Član 17.

(1) Novoosnovana opština će donijeti statut opštine u roku od 60 dana od dana konstituisanja skupštine opštine.

(2) Skupština novoosnovane opštine će donijeti budžet opštine u roku od tri mjeseca od dana konstituisanja skupštine opštine.

(3) Do donošenja budžeta iz stava 2. ovog člana, finansiranje će se vršiti na osnovu odluke o privremenom finansiranju.

OSNOVNI PODACI KOZARAČKOG PODRUČJA

1. Površina	149 km ²
2. Gustina naseljenosti stanovnika na km ²	123
3. Broj naseljenih mjesta	11
4. Broj MZ	5
5. Broj stanovnika	18401
6. Broj domaćinstava	5968
7. Broj penzionera	2500
8. Broj zaposlenih	1600
9. Zaposleni u administraciji Grada Prijedora	3
10. Zaposleni u javnim opštinskim i republičkim ustanovama (Pio, Fond zdravstvene zaštite, Pošta, Centar socijalni rad, Elektrodistribucija Prijedor)	5
11. Broj osnovnih škola	2
12. Broj zaposlenih u osnovnom obrazovanju	85
13. Broj učenika u osnovnim školama	405
14. Broj učenika u srednjim školama	250
15. Broj studenata	80
16. Dužina puteva (magistralni, regionalni, lokalni)	155 km
17. Broj registrovanih vozila	3000
18. Broj registrovanih privrednih subjekata	172
19. Broj ambulanti porodične medicine	1
20. Broj veterinarskih stanica	3
21. Banke (ekspoziture)	1
22. Mjenjačnice	3
23. Projekcija budžeta	5 miliona



2. Prijedlog za područje, naziv i sjedište

Na osnovu Zakona o teritorijalnoj organizaciji RS, člana 12. Stav (1) predlažemo da opštinu Kozarac čine naseljena mjesta: Babići, Brđani, Hrnići, Jaruge, Kamičani, Kozarac, Dera, Kozaruša, Gornji Garevci (bez izbjegličkog naselja - zaseok Stari voćnjak), Kevljani, Trnopolje sa zaseocima Duračci i Muranovići.

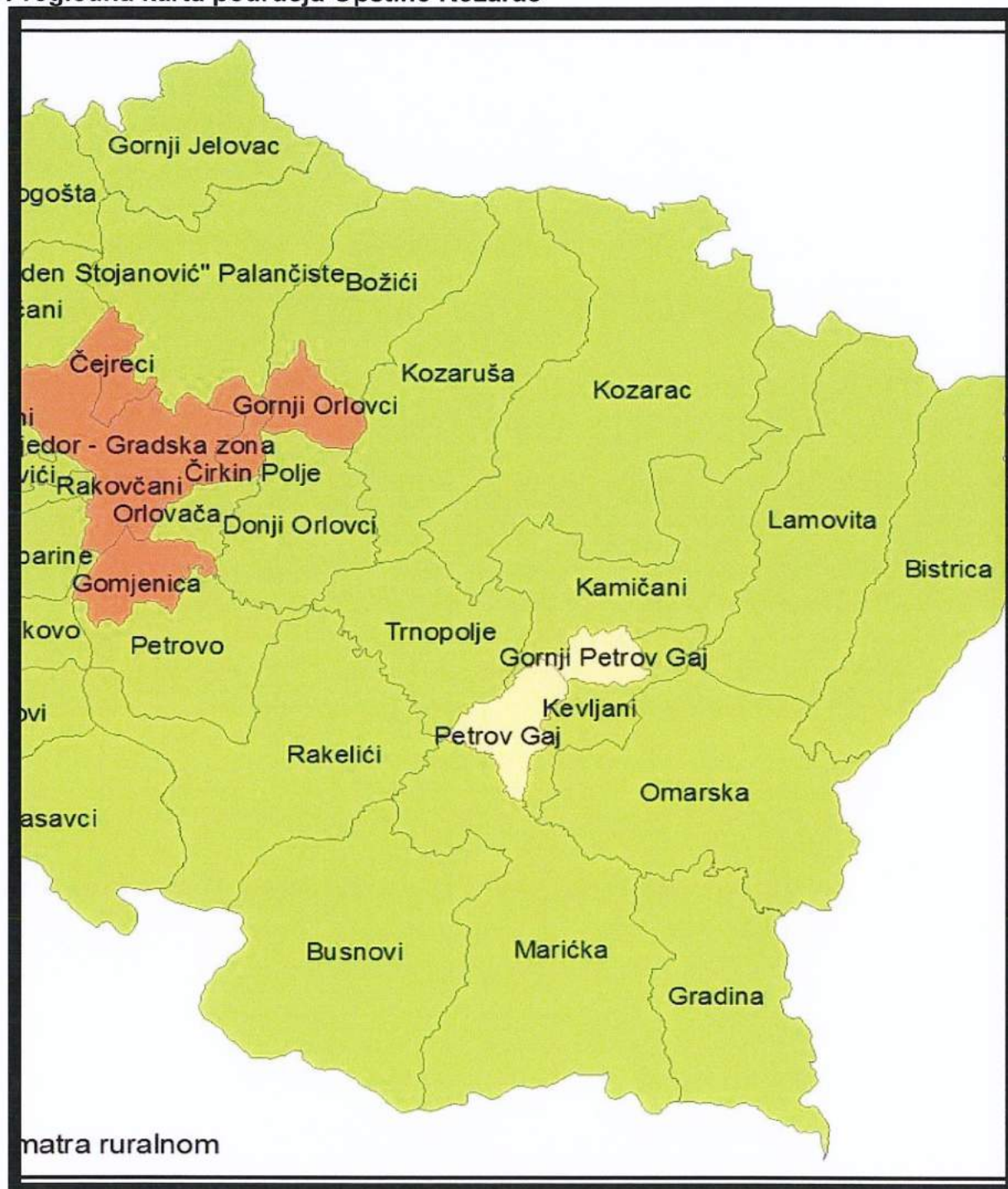
Prijedlog za naziv: **Opština Kozarac**

Prijedlog za sjedište: **Kozarac centar – zgrada MZ Kozarac**

Obrazloženje

Prema rezultatima popisa 2013. godine, naselje Kozarac ima 4397 stanovnika, posjeduje sva obilježja urbane sredine sa infrastrukturom koja omogućava vršenje svih obaveza iz nadležnosti opštine, dobrim komunikacijama prema svim naseljenim mjestima koje će biti u sastavu opštine Kozarac, a u dva objekta u državnom vlasništvu, površine preko 1000 kvadratnih metara kancelarijskih prostora, moguće je kvalitetno organizovati rad opštinskih službi.

Pregledna karta područja Opštine Kozarac



Strategija ruralnog razvoja opštine Prijedor za period 2012-2016 godine

Ruralne MZ

Urbane MZ

Urbano/ruralna MZ – po navedenoj strategiji samo je Petrov Gaj urbano/ruralna sredina, a cijelo područje Opštine Kozarac isključivo ruralne mjesne zajednice, što ne odgovara stanju na terenu.

3. Kulturno historijski razvoj kozaračkog područja

*Opšte naznake

Dosadašnja istraživanja prošlosti Kozarca upućuju na zaključak da se najznačajniji **istorijski dokumenti o prošlosti Kozarca nalaze u bečkim, istambulskim, zadarskim** i drugim arhivima. U nekoliko radova koji se bave prošlošću ovih krajeva, nailazimo na podatke da su pod Sokolinama i Kozaračkim kamenom pronađeni rimski spomenici materijalne kulture, te ilirski spomenici u naseljima Arifagići, Babići i Kamičani. ***Kozarac se prvi put pominje u pisanim dokumentima 1334.** godine, pod imenom Kozara (Cazara, Kotzura), kao sjedište Sanske župe. Iste godine pominje se i katolička crkva Svetog Martina u Kozarcu. **Već 1360. godine, Kozarac stiže status LIBERA VILLA, odnosno postaje slobodni kraljevski grad** pod ingerencijom ugarskih vladara. Tokom srednjovjekovnog razdoblja, Kozarac je bio pod naizmjeničnom vlašću bosanske, ugarske i hrvatske vlastele. Uz ime grada Kozare iz tog vremena, vežu se imena ugarskih kraljeva Matije Korvina i Sigismunda, ali i bosanskog feudalca i vojvode iz 15. stoljeća Hrvoja Vukčića Hrvatinića, što samo govori o značaju ovog srednjovjekovnog grada.

Početak 16. stoljeća, tačnije 1518. godine, Kozarac nije imao neki veći značaj, kako će i ostati sve do pada Kostajnice pod Austriju krajem 17. stoljeća. Doseljavanjem muslimanskog stanovništva iz izgubljenih osmanskih područja u Dalmaciji, Lici i Slavoniji, **Kozarac početkom 18. stoljeća postaje značajno vojno, a potom i administrativno-sudsko središte** ovog dijela Bosne, što je posebno potencirano osnivanjem Kozaračke kapetanije koja se tada našla na samoj granici sve moćnije Austrije.

U tom periodu dolazi do proširenja Kozaračke tvrđave, kada se uz ojačanje bastiona i bedema gradi i kamena kula, kao stan i rezidencija kozaračkih kapetana..

Doba osmanske (turske) vladavine u Kozarcu završava septembra 1878. godine, kada ovaj dio Bosne pada pod austrougarsku vlast. Tokom ovog perioda došlo je do evropeizacije društvenih i kulturnih prilika u Kozarcu. Nažalost, jedan dio stanovništva Kozarca, u tim godinama opštih društvenih promjena, zauvijek je migracijom prema Turskoj napustilo svoj viševjekovni zavičaj. Ovo je vrijeme zapadnjačke urbanizacije Kozarca kada se grade prve, kako javne tako i stambene zgrade u civilizacijskom duhu zapadnog svijeta. **Tokom četrdesetogodišnjeg perioda habzburške vlasti Kozarac je zadržao kontinuitet organizirane lokalne zajednice iz ranijeg perioda.**

Vrijeme austrougarske uprave završava 1918. godine, kada završetkom Prvog svjetskog rata Kozarac i okolina ulaze u sastav prve južnoslovenske zajednice, Kraljevine Srba, Hrvata i Slovenaca.

Od 1918. godine Kozarac je u sastavu jugoslovenskih državnih zajednica sa periodima stagnacije i napretka. Reorganizacijom lokalne samouprave **1963. godine, Kozarac je izgubio status opštine, koji je, u ovom ili onom obliku u kontinuitetu imao još od 14. stoljeća, kada se i prvi put pominje u historiji.**

*Zapisi o Kozarcu

Vuk Stefanović Karadžić je u vrijeme vojne intervencije Omer-paše Latasa u Bosni objavio u Beču 1851. godine Srpski rječnik, u kojem je zapisao: „Kozarac-grad u Bosni pod gorom Kozarom, na rijeci Kozaruši koja utječe u Gomionicu, Gomionica u Sanu, a Sana u Unu“.

Zastavnik Brodske granične regimente Austro-Ugarske, po imenu Božić, 1785. godine je na njemačkom jeziku podnio izvještaj u kojem je opisao Kozarac i koji se nalazi u austrijskom Kartografskom odjeljenju Ratnog arhiva.

Šarl Irijat, poznati francuski publicist i putopisac, 1876. godine, šaljući izvještaj u Pariz, svojim slikovitim zapisom je opisao putovanje kozaračkim krajem.

Rudolf Maldini, poznati putopisac s početka prošlog vijeka je 1908. godine boravio u Banja Luci i Kozarcu, i u knjizi „Bosna i Hercegovina“ objavio putopis pod nazivom „Banja Luka i Kozarac“, u kojem je između ostalog zapisano: „U okružju banjalučkom, a u kotaru prijedorskom se diže ubavo mjestance Kozarac... Sa zapadne strane puklo divno Kozaračko polje, koje rodi raznovrsnim žitom... U sredini Kozarca uzdigla se ponosno i čvrsto kula, visoka oko 20 metara, a okolo nje i ostaci stare neke gradine.“

*Kulturne prilike danas

Današnje stanje u ovoj oblasti ni približno ne zadovoljava potrebe stanovništva ovog područja. Opšta karakteristika ove oblasti danas je:

- ❖ Devastiranost i propadanje kulturnoistorijskih spomenika ovog područja
- ❖ Nebriga opštine (Grada) za izgradnju, rekonstrukciju i održavanje objekata kulture (raniji domovi kulture u MZ, kino dvorana itd.)
- ❖ Vrlo oskudna ili nikakva materijalna izdvajanja za kulturno-historijske potrebe iz budžeta Grada.

Na području Kozarca su evidentirani najstariji kulturnoistorijski spomenici u široj regiji, a na **Privremenoj listi nacionalnih spomenika Bosne i Hercegovine su:**

-pod rednim brojem 324 Grobljanska kapela sv. Jurja

-pod rednim brojem 466 Tvrđava Kozarac

-pod rednim brojem 471 Crkva sv. Petra i Pavla

Listu je usvojila Komisija za očuvanje nacionalnih spomenika 14.06.2000. godine. Na pomenutoj listi u dijelu koji se odnosi na ugrožene spomenike, navodi se da je Tvrđava u Kozarcu ugroženi spomenik jer se unutar zaštićenog područja vrši nezakonita izgradnja objekata.

Kozaračka kula je izgrađena prilikom proširenja Kozaračke tvrđave, 1736. godine (Prijedor se prvi put pominje 4. oktobra 1757.), zadnje intervencije na njenoj zaštiti su urađene daleke 1961. godine od strane tadašnje opštine Kozarac i od tada smo svjedoci njenog permanentnog devastiranja.



Pored zaštićenih spomenika kulture u Kozarcu i okolini se nalaze brojni spomenici iz različitih historijskih perioda, između ostalih , spomenik žrtvama fašizma iz 2. svjetskog rata na "Zajednicama" u naselju Hrnići, spomen-ploča partizanskoj bolnici na Staroj pilani, Spomenik nevino ubijenim Kozarčanima iz posljednjeg rata i brojni drugi.



Stara pilana, spomen-ploča partizanskoj bolnici.



Partizansko groblje u Kozarcu.



Spomenik žrtvama fašizma 2. svjetskog rata "na Zajednicama".



Spomen bista narodnog heroja Rade Kondića u centru Kozarca.



Spomenik nevino ubijenim Kozarčanima 1992-1995.godine.

Indikativno je da se u budžetu opštine, odnosno Grada Prijedora, dugi niz godina ne planiraju niti izdvajaju bilo kakva finansijska sredstva za razvoj kulture i zaštitu kulturnih dobara na kozaračkom području. Također je uočljivo da se kulturne vrijednosti i dobra ovog područja, u dokumentima, info materijalima i turističkim kartama Grada Prijedora nigdje ne spominju ni u tragovima, kao da nisu u sastavu opštine Prijedor. Tako se, u ključnom strateško-planskom dokumentu Grada Prijedora, **Integralnoj strategiji razvoja Grada 2014-2024, u dijelu koji se odnosi na kulturno-historijske i turističke potencijale ne spominju kulturno-historijski spomenici sa područja Kozarca**. Kulturno-umjetnička društva „Kozara“ i “Kozak” su nevladine organizacije kulture, koje uz angažovanje velikog broja članova i simpatizera širom svijeta baštine bogatu i raznovrsnu kulturnu zaostavštinu ovog kraja.

***Demografska slika Kozarca**

Već od najstarijih vremena područje Kozarca je bilo naseljeno mjesto što dokazuju arheološki nalazi iz ilirskog i rimskog razdoblja. Kontinuitet u naseljavanju ovih prostora potvrđuju i pisani podaci iz 1334., 1360. i 1365. godine. Po ulasku Kozarca u sastav Osmanske imperije 1518. godine počinje njegovo postepeno demografsko bogaćenje koje je najizraženije postalo padom Kostajnice pod Austriju 1687. godine kada čitave porodice doseljavaju na ovo područje. Uspon se nastavlja i periodu do dolaska Austrougarske monarhije 1878. godine. U ovom periodu pronalazimo podatke o stanovništvu¹ prema kojem 19 naseljenih mjesta pripada Kozarcu² na čijem području živi **41.045** stanovnika. Uzimajući u obzir suženi teritorij koji će kasnije činiti opštinu Kozarac, a o kojem se i ovom prilikom govori, na tom istom popisu 12 kozaračkih naseljenih mjesta³ imalo je **7.867** stanovnika. Sljedeći zanimljiv popis je onaj iz 1910. godine koji govori o padu rasta stanovnika na broj od **5.926**.⁴ Naredni popisi govore o stalnom rastu broja stanovnika. Tako je 1921. godine evidentirano **8.307**, 1955.godine **13.473**, 1961. godine **14.455**, 1991. godine **23.044**. Prema rezultatima posljednjeg popisa, koji je na nivou opštine Prijedor evidentirao značajan pad broja stanovnika, kozaračka regija, posebice uzimajući razmjere ratnih dešavanja na ovom području, nije doživjela veliko umanjeње broja stanovnika koji prema relevantnim podacima dostiže broj od **18.401**.

GRADOVI I OPŠTINE RS - POPIS 2013 godine

¹ Popis stanovništva iz aprila 1895. godine

² Naselja: Bistrica, Verići, Gornji Garevci, Hadži-Mehtić, Kevljani, Babići, Balte-Jaruge, Brđani, Dera, Đorđe-polje, Kalata, Kamičani, Kozarac, Kozaruša, Mutnik, Trnjani, Lamovita, Omarska i Orlovci.

³ Naselja: Gornji Garevci, Hadži-Mehtić, Kevljani, Babići, Balte-Jaruge, Brđani, Dera, Kalata, Kamičani, Kozarac, Kozaruša, Mutnik, Trnjani.

⁴ U ovom popisu nije zasigurno pobrojano popisano stanovništvo sa područja pojedinih naselja koja su do tada bila ubrajana u ukupni zbir.

Redni broj	Opština-grad	Stanovništvo	Površine km ₂	Gustina stan/km ₂
1	Banja Luka	185042	1238,89	149,4
2	Bijeljina	107715	734,08	146,7
3	Prijedor	89397	834,07	107,2
4	Doboj	71441	816,29	87,5
5	Zvornik	58856	374,39	157,2
6	Gradiška	51727	761,62	67,9
7	Teslić	38536	846,89	45,5
8	Prnjavor	35956	629,99	57,1
9	Laktaši	34966	388,34	90,0
10	Trebinje	29198	862,51	33,9
11	Derventa	27404	516,60	53,0
12	N.Grad	27115	469,67	57,7
13	Modriča	25720	326,73	78,7
14	K. Dubica	21524	499,35	43,1
15	Pale	20909	488,89	42,8
16	Bratunac	20340	293,05	69,4
17	Kotor Varoš	19710	557,34	35,4
18	Kozarac	18401	149,00	123,4
19	Foča	18288	1118,40	16,4
20	Srbac	17587	452,64	38,9
21	Šamac	17273	172,24	100,3
22	Mrkonjić G.	16671	669,73	24,9
23	Brod	16619	230,06	72,2
24	Ugljevik	15710	170,35	92,2
25	Čelinac	15548	361,80	43,0
26	Lopare	15357	297,86	51,6
27	I.Ilidža	14763	29,7	504,3
28	Srebrenica	13409	529,83	25,3
29	Nevesinje	12961	887,11	14,6
30	Sokolac	12021	692,25	17,4
31	Vlasenica	11467	229,22	50,0
32	Milići	11441	267,05	42,8
33	Bileća	10807	636,84	17,0
34	Rogatica	10723	645,87	16,6
35	Višegrad	10668	449,06	23,8
36	I.N.Sarajevo	10642	37,92	280,6
37	Šipovo	10293	549,97	18,7
38	Kneževo	9793	325,99	30,0
39	Gacko	8990	728,36	12,3
40	Rudo	7963	347,68	22,9
41	Šekovići	6761	242,37	27,9
42	Petrovo	6474	109,53	59,1

43	Ribnik	6048	500,15	12,1
44	Osmaci	6016	79,54	75,6
45	Kostajnica	5977	85,86	69,6
46	Pelagićevo	5220	121,19	43,1
47	Čajniče	4895	274,16	17,9
48	Vukosavlje	4667	73,75	63,3
49	D.Žabari	3809	46,80	81,4
50	Han Pijesak	3530	315,77	11,2
51	Ljubinje	3511	341,33	10,3
52	N.Goražde	3117	123,08	25,3
53	Oštra Luka	2786	206,64	13,5
54	Berkovići	2114	264,04	8,0
55	Kalinovnik	2029	679,50	3,0
56	Trnovo	2050	111,25	18,4
57	Krupa na Uni	1597	93,18	17,1
58	Jezero	1144	63,17	18,1
59	I.Stari Grad	1131	88,00	12,9
60	Petrovac	361	147,89	2,4
61	Kupres	300	44,62	6,7
62	I.Mostar	257	88,64	2,9
63	I.Dravar	79	73,45	3,1

GRADOVI I OPŠTINE REPUBLIKE SRPSKE – gustina naseljenosti na kvadratni kilometar (popis iz 2013.godine)

Redni broj	Opština - Grad	Stnovnika/km ₂
1.	Ilidža	545
2.	Istočno Novo Sarajevo	328
3.	Zvornik	169
4.	Banja Luka	161
5.	Bijeljina	156
6.	Kozarac	123
7.	Prijedor	120
8.	Šamac	107
9.	Doboj	100
10.	Ugljevik	97
11.	Laktaši	75
12.	Modriča	87
62.	Istočni Mostar	2
63.	Istočni Drvar	1

Popis stanovništva 1885.godine (popis austrougarske vlasti)

Naselje	Broj kuća	Broj stanovnika
Kozarac	112	606
Kozaruša	134	697
Kamičani	173	896
Kalata	156	829
Mutnik	65	361
Dera	137	817
Brđani	91	560
Kevljani	38	200
UKUPNO	906	4966

UPOREDNI POKAZATELJI POPISA 1991-2013.godine

Naseljeno mjesto	Popis 1991.godine	Popis 2013.godine	Statistički zavod RS
Babići	1358	948	649
Brđani	1731	1679	1259
Dera	1593	1312	753
Hrnići	669	676	492
Jaruge	326	294	196
Kamičani	3115	3141	2307
Kevljani	1947	1198	746
Kozarac	4045	4818	2585
Kozaruša	3376	3361	2538
G. Garevci	130	85	81
Trnopolje	3703	3055	2275
UKUPNO	21 993	20 567	13 881

Popis stanovništva iz 1910.godine (popis austrougarske vlasti)

Naselje	Broj kuća	Broj stanovnika
Kozarac	65	352
Kozaruša	216	1317
Mutnik	88	406
Kalata	124	670
Kamičani	248	1437
Hrnići	73	397
Duračci	40	205
Dera	106	544
Brđani	106	598
UKUPNO	1066	5926

Religijske tradicije na području opštine/regije Kozarac



Prvi pomen religijske carevine na području Kozarca u pisanim dokumentima pronalazimo u 1334. godini. Tada se u opisu naselja Kozara spominje crkva svetog Martina. Kontinuitet postojanja vjerskih institucija na dalje ne pronalazimo do samog dolaska Osmanske carevine, 1518. godine, koja sa sobom donosi i islam čiji kontinuitet biva očuvan do današnjeg vremena. Zbog velikog broja muslimanskog stanovništva rasprostranjenog na čitavoj regiji biva izgrađeno dvadesetak islamskih vjerskih objekata. Od 1887. godine na području Kozarca postoji i pravoslavna crkva sv. apostola Petra i Pavla. Tokom Austro-Ugarske vladavine, konkretno 1903. godine, izgrađena je katolička crkva Djevice Marije, u narodu poznata kao Mehmedova crkva. Dolaskom Ukrajinaca na ovo područje, 1911. godine dolazi do izgradnje grkokatoličke crkve Presvete Euharistije. Tako se na području Kozarca već skoro sedam stoljeća potvrđuje postojanje bogate religijske tradicije.



Svaka od četiri pomenute religijske skupine posjeduje jedan ili više vjerskih objekata. Islamska zajednica posjeduje 22 obnovljena vjerska objekta uz dva koja su u jeku rata uništena i još uvijek nisu u potpunosti obnovljena. Pravoslavna crkva posjeduje devet vjerskih objekata. Rimokatolička i Grkokatolička imaju po jedan vjerski objekat. Tako je područje Kozarca pokriveno sa 35 vjerskih objekata četiriju vjerskih zajednica.



Vjerske zajednice posjeduju i velike površine zemljišta, te veliki broj drugih pratećih objekata. Vlasništvo vjerskih zajednica se ogleda i u posjedovanju nekoliko desetina aktivnih grobalja.

Organizacija vjerskih zajednica na području Kozarca se razlikuje od jedne do druge. Katolička crkva nema svoju organizaciju na nivou Kozarca već zajednički čini Prijedorsku župu koja je unutar Banjalučke biskupije.

Pravoslavna crkva na području Kozarca nije samostalna već je jedna od 16 parohija koje su u sastavu Prijedorskog arhijerejskog namjesništva koje je dio Banjalučke eparhije koja je u sastavu Srpske pravoslavne crkve.

Ukrajinska grkokatolička crkva u Kozarcu je samostalna parohija čije je sjedište za Bosnu i Hercegovinu u Banja Luci, a njen namjesnik je kozarački sveštenik koji je biskupski vikar Križevačke eparhije. Islamska zajednica je samostalno organizovana u instituciji Medžlisa čije je sjedište u Kozarcu, dok teritorijalno pripada Muftijstvu bihaćkom, kao dijela Islamske zajednice u Bosni i Hercegovini.



4. Uslovi, mogućnosti i opravdanost osnivanja opštine Kozarac

***Društveni potencijal** u smislu člana 8. tačka a) podrazumjeva raspored mreže javnih ustanova neophodnih za funkcionisanje opštine Kozarac.

A) obrazovanje

Historija organizavanja obrazovanja i školstva na području Kozarca prati se prema faktografskoj građi još od početka 19. stoljeća. Tako je po istorijskoj građi koju je prikupio dr. Hamdija Ćurić dokumentovano postojanje ruždije u Kozarcu, škole svjetovno-vjerskog karaktera, ranga prvog stepena gimnazije. U prvim godinama Austro-Ugarske vlasti, u Kozarcu je pokrenuta i prva osnovna škola čisto svjetovnog karaktera. Tokom ostalog perioda u Kozarcu je pored Sarajeva i Bosanskog Broda postojala i muslimanska djevojačka škola koja je za cilj imala opismenjavanje ženske djece i omladine te njihovo pripremanje za dalje obrazovanje. Poslije Drugog svjetskog rata dolazi do naglog porasta broja učenika na ovom području pa je tako pored osnovnog obrazovanja pokrenuta i škola učenika u privredi, koja je školovala učenike zanatskih djelatnosti, neophodnih za rastuću privredu tadašnje opštine Kozarac.

Na području opštine Kozarac se nalaze dvije osnovne škole, Osnovna škola „Kozarac“ u Kozarcu i Osnovna škola „Ćirilo i Metodije“ u Trnopolju, kao i područna odjeljenja u Babićima, Kevljanima, Kamičanima, Jarugama i G. Garevcima. Također, ovdje djeluje i područno odjeljenje Osnovne muzičke škole „Savo Balaban“ (u objektu O.Š. Kozarac).

Ukupan broj učenika uključenih u osnovno obrazovanje na kozaračkom području je 700, a broj zaposlenih radnika u osnovnom obrazovanju je 85.

Učenici ovog područja pohađaju različite srednje škole u Prijedoru.

Na fakultetima u Prijedoru, Banja Luci, Bihaću, Sarajevu i drugim mjestima u okruženju, studira oko 80 studenata sa područja Kozarca (informatika, elektrotehnika, ekonomija, medicina, pravo, stomatologija itd.).



OŠ „Ćirilo i Metodije“, Trnopolje



OŠ "Kozarac", Kozarac

B) Zdravstvena i socijalna zaštita

Područje za koje se organizuje zdravstvena zaštita broji 18401 stanovnika (po rezultatima popisa iz 2013. godine) od čega je 8500 verifikovanih pacijenata u 4 tima porodične medicine.

Zdravstvena zaštita se pruža u objektu koji je rekonstruisan 2009. godine, površine cca 1000 m² u dvije etaže (podrum za laboratorijsku dijagnostiku, prizemlje i sprat).

U samom objektu su predviđeni prostor za pružanje zdravstvene zaštite u okviru porodične, pedijatrijske i ginekološke službe, zatim stomatološke zaštite, kao i prostor za laboratorijsku dijagnostiku. Objekat ima vlastitu kotlovnicu za centralno grijanje.



Ambulanta porodične medicine

Pedijatrijska i ginekološka zdravstvena zaštita se organizuje i pruža 2 puta sedmično sa konsultantnim timom iz Doma zdravlja Prijedor, dok je oslonac za ostali dio konsultativno specijalističke zaštite oslonjen na Opštu bolnicu Prijedor, udaljenu oko 12 km od ambulante u Kozarcu.

Na području za koje se organizuje zdravstvena zaštita postoje 4 privatne apoteke i privatna stomatološke ordinacija.

Veterinarska zaštita na ovom području se pruža preko 3 privatne veterinarske ambulante.

Socijalna zaštita ovog područja je pokrivena Centrom za socijalnu zaštitu Prijedor u kojem nema zaposlenih sa ovog područja

c) Penzioneri

Na području Kozarca po procjenama živi oko 2500 penzionera, ali njihov položaj je bitno drugačiji nego u drugim sredinama, prije svega zbog velikog učešća ino penzionera u ovoj populaciji. Iz tabele je vidljivo da penzioneri fondova RS-a i FBiH, dakle, sa najnižim penzijama čine tek oko 20% ukupne penzionerske populacije, a najveći procenat čine penzioneri iz zapadno-evropskih zemalja. Procenat učešća ino penzionera će ubuduće rasti zbog očekivanog priliva naših građana koji ostvare pravo na penziju i odlučuju da penzionerski život provode na području Kozarca. Istovremeno se očekuje smanjenje učešća domaćih penzionera što će smanjiti broj socijalno ugroženih građana na ovom području.

Pio FBiH-RS	500	20 %
Hrvatska, Slovenija	500	20 %
Švicarska	250	10 %
Njemačka, Austrija, Holandija	800	32 %
Nordijske zemlje	200	8 %
Ostali	250	10 %

U kozaračkom naselju Kozaruša je izgrađen i moderno opremljen dom za njegu starih lica-dom penzionera, u kojem je zaposlen 21 radnik.



Dom za smještaj i njegu starih lica "Enea" Kozaruša

c) Dijaspora

Geopolitički i geografski položaj Kozarca, status graničnog područja kroz različite historijske periode, te česti ratni sukobi su bili uzrok vrlo čestih manjih ili većih migracija sa ovog područja. Prva veća migracija stanovništva sa ovog područja prema Turskoj je uslijedila krajem 1878. godine i kasnije, prestankom osmanske i dolaskom Austro-Ugarske vlasti.

Ekonomske prilike u bivšoj Jugoslaviji i otvaranje prema Evropi i svijetu su 60-tih godina prošlog vijeka, uzrokovali brojnu ekonomsku migraciju ovih prostora. U tom periodu dolazi do formiranja dijaspore kako u zapadnoevropskim zemljama (Austrija, Njemačka, Švedska, Švicarska), tako i u SAD.

Dešavanja u posljednjem ratu i činjenica da je više od 90% stanovništva sa ovog područja raseljeno, kao i postojanje organizovane dijaspore iz 60-tih godina, je dovelo do organizovanja kozaračke dijaspore u više od 30 zemalja Evrope i svijeta. Danas je kozaračka dijaspora vrlo značajan faktor u svim oblastima društvanog i ekonomskog života na ovom prostoru što se posebno ogleda u :

- *investicijama u obnavljanju stambenog fonda,
- *pokretanju brojnih privrednih kapaciteta, bilo direktnim investiranjem ili posredovanjem kod ino investitora.
- *promociji kulturnih i drugih vrijednosti našeg područja širom svijeta,
- *lobiranju u značajnim evropskim i svjetskim institucijama gdje je prisutna naša dijaspora, posebno u kontekstu evropskih integracija kao našem imperativu.

e) Ostalo

Matični ured, smješten u obnovljenom aneksu objekta zdravstvene ambulante. Matični ured je institucija, koja ima kontinuitet još iz vremena kada je Kozarac imao status opštine. U protekloj godini Matični ured je izdao 10 000 različitih dokumenata iz svoje nadležnosti. U matičnom uredu Kozarac zaposlena je jedna osoba.

Pošta, smještena u centru, u renoviranom objektu sa ukupno 10 zaposlenih radnika.



Dobrovoljno vatrogasno društvo, smješteno u neuslovnom prostoru Mjesne zajednice Kozarac, prijeratna zgrada društva nije obnovljena, a u toku je izgradnja nove zgrade Vatrogasnog doma Kozarac.



Odjeljenje policije Kozarac, smještanu u centru, u novoizgrađenom objektu.



Bankarski sektor i osiguravajuća društva

Na području Kozarca posluje jedna banka, UniCredit Bank Banja Luka, a u toku su pripreme za početak rada još jedne banke koja je već značajno kreditno aktivna kroz kreditnu podršku privrednim subjektima.



UniCredit banka Kozarac

Više mjenjačnica, knjigovodstvenih servisa i poslovnica osiguravajućih društava zaokružuju sliku ovog sektora.

Nevladin sektor, sportska i druga odruženja

Sveopštu zapostavljenost ovog područja kako od strane Grada Prijedor, tako i od viših nivoa vlasti, građani pokušavaju nadomjestiti, barem djelimično, dobro organizovanim nevladinim sektorom koji je vrlo širok i obuhvata područja ljudskih prava, kulture, sporta, ekonomije, zdravstva, ekologije, rekreacije i drugih oblasti.

Pregled NVO po području angažovanja:

Udruženje poljoprivrednih proizvođača „Agrarija“ Kozarac

Udruženje je formirano prije petnaestak godina sa ciljem obnavljanja poljoprivredne proizvodnje, edukacije članova i realizacije programa međunarodne zajednice u ovoj oblasti. Udruženje značajne rezultate postiže u proizvodnji mlijeka, koja je premašila milion litara, do sada je realizovalo nekoliko značajnih projekata koje je finansijski podržala međunarodna zajednica (Njemačka, Japan, Norveška itd.), a sve značajnije rezultate postiže u revitalizaciji voćarstva i plasteničkoj proizvodnji.

Udruženja pčelara „Kozara“ Kozarac

Udruženje pčelara „Kozara“ Kozarac registrovano je 20.09.2009. godine. Registracija Udruženja pčelara potaknuta je od sedam pčelara teritorije Kozarca sa zadatkom ostvarivanja prava koje imaju pčelari zakonom o pčelarstvu RS. Glavni ciljevi Udruženja su:

- povećanje proizvodnje pčelarskih proizvoda,
- omasovljenje ove grane poljoprivrede,
- edukacija i obrazovanje pčelara i budućih pčelara,
- lakši plasman proizvoda.

Udruženje pčelara „Kozara“ u dosadašnjem toku imalo je više škola pčelarstva, nastupalo na mnogim sajmovima i redovno donosila najveće priznanje.

Udruženje pčelara „Kozara“ od svojih sedam članova i početnih četiri stotine košnica izraslo je u Udruženje koje ima oko četrdeset pčelara i hiljadu osam stotina košnica.

Bave se proizvodnjom meda i drugih pčelarskih proizvoda, posebno pčelinjeg otrova, što je rijetkost na prostoru BiH.

Pored svih ostalih pčelinjih proizvoda pčelari Udruženja proizvedu cirka trideset tona meda.

Dalji planovi Udruženja su da povećamo broj pčelara, proizvodnju pčelarskih proizvoda, da svoje pčelare obučimo da budu lideri u robnoj proizvodnji pčelarskih proizvoda.

Udruženje žena “Srcem do mira” Kozarac

Udruženje žena „Žena BiH“ je osnovano decembra 1992. godine u Zagrebu, a od 1996. godine Udruženje nastavlja rad u Bosni i Hercegovini pod nazivom „Srcem do mira“. Sjedište Udruženja je od 2001. godine u Kozarcu u Ulici Maršala Tita. Udruženje okuplja oko 350 aktivnih članica iz BiH, Engleske, Italije, Slovenije, Kanade, SAD, Australije itd.



Osnovne aktivnosti Udruženja su ostvarivanju uloge žena u društvu ,promovisanju civilnog društva, a tradicionalno Udruženje svake godine u maju organizuje Međunarodnu konferenciju na ove teme koja se održava u Kozarcu.

Udruženje logoraša „Kozarac“

Udruženje je osnovano 2007. godine. Okuplja preživjele logoraše proteklog rata koji žive na ovom području ili su ovih prostora i trenutno su u trećim državama. Udruženje djeluje u okviru Udruženja logoraša BiH, sa osnovnim programskim ciljevima ostvarivanja pravne, socijalne i zdravstvene zaštite svojih članova.

Udruženje građana „Optimisti“

U.G. „Optimisti 2004“ osnovana je 9. jula 2004. i zalaže se za obnovu Kozarca i okolnih mjesta. Pored obnove pokušavamo poboljšati način života stanovnika Kozarca u najširem smislu riječi. Fondacija je u potrazi za fondovima, donacijama i poklonima kako (prijeratnih) stanovnika Kozarca, tako i ostalih privatnih lica i organizacija.



Planinarsko društvo „Mrakovica“

Početak rada planinarskog društva Mrakovica datira od 1979. Godine, kada tadašnji Inicijativni odbor, 1982. godine započinje izgradnju planinarskog doma na Debelom Brijegu. Društvo je registrovano 1988. godine.

Društvo se danas može pohvaliti sa oko 300 članova, od kojih je 140 aktivnih, planinarskim domom koji je obnovljen vlastitim sredstvima i koji raspolaže sa 35 ležaja, potrebnim inventarom i pratećim objektima.

Planinarsko društvo „Mrakovica“ posjeduje i oko 1 ha vlastitog zemljišta na kojem se nalazi dom i objekti za zabavu i rekreaciju djece. Društvo sarađuje sa brojnim planinarskim društvima u okruženju i šire te su u zadnjih desetak godina posjetili mnogobrojne planinarske destinacije u Srbiji, Crnoj Gori, Grčkoj (Olimp), Bugarskoj, Austriji itd. Posebna pažnja se poklanja planinarskom podmlatku i zaštiti prirodnih dobara ovog područja.

„Transverzala“ planinarskog društva „Mrakovica“ je uvrštena u kalendar Planinarskog saveza Republike Srpske i pohodi se zadnje sedmice u julu.

Od 2017. godine u Kozarcu djeluje i Planinarski klub „Kozarački kamen“, koji trenutno provodi aktivnosti na izgradnji planinarskog doma.

Na prostoru Kozarca se nalazi i nedavno obnovljeni planinarski dom „Kotlovača“, koji koristi Planinarsko društvo „Klekovača“ Prijedor.



Lovačka sekcija Kozarac

Na području Kozarca je do 1992. godine djelovalo Lovačko društvo „Kozarac“, koje je bilo jedno od najstarijih lovačkih društava na prostoru Bosanske Krajine pa i šire. Danas na ovom području u okviru Lovačkog društva „Mrakovica“ iz Prijedora aktivno djeluju 4 lovačke sekcije i to: Kozarac, Kozaruša, Trnopolje i Drenovača. Lovačka sekcija Kozarac je najbrojnija 130 članova i aktivna je od 2000. godine. Osnovne aktivnosti sekcija su uzgoj divljači, izgradnja prihvatilišta i hranilišta za divljač te izgradnja lovačke infrastrukture. Osnovni problemi sa kojima se lovačke sekcije susreću su mala lovna površina sekcija i nekontrolisano nomađenje u ravničarskim djelovima lovišta što uništava hranilišta divljači.

KUD „Kozara“

Kulturno-umjetničko društvo „Kozara“ iz Kozarca broji 110 članova u folklornoj, dramskoj i recitatorskoj sekciji, baštine Kulturnog društva „Gajret“ s početka 20. stoljeća.

KUD „Kozara“ je predstavljalo Bosnu i Hercegovinu na internacionalnom festivalu folkloru održanom novembra 2013. godine u turskom gradu Mersin. U Kozarcu je postojalo do 1992. godine kino pod nazivom „Potkozarje“ koje je izgrađeno poslije Drugog svjetskog rata i do danas nije obnovljeno.



U isto vrijeme je izgrađen i Dom kulture sa čitaonicom i drugim sadržajima. Slični kulturni domovi postojali su i u Kozaruši, Trnopolju i Kamičanima.

KUD Ukrajinaca "Kozak", Trnopolje baštini kulturnu tradicije ukrajinske nacionalne manjine koja živi na ovom području.



Ukrajinsko Kulturno-umjetničko društvo "KOZAK" Trnopolje

Fudbal

Na području Kozarca na amaterskim osnovama aktivno djeluju fudbalski klubovi: OFK Mrakovica i FK Bratstvo. Klubovi okupljaju pionire, juniore i senior. Oba kluba egzistiraju uglavnom zahvaljujući entuzijazmu članova, te simpatizera iz zemlje i inostranstva. Fudbalski klub Bratstvo iz Kozarca spada u red najstarijih fudbalskih klubova na prostorima Bosanske Krajine pa i šire. Osnovan je oko 1920. godine, a službeno je registrovan 1931. godine. Najzaslužniji za osnivanje kluba bili su napredni omladinci, aktivisti kozaračkog odbora Kulturno-prosvjetnog društva „Gajret“. Prvobitno klub se zvao "Zmaj", a pod današnjim imenom klub djeluje od 1945. godine.



FK "Bratstvo" Kozarac



OFK "Mrakovica" Kozaruša

Body building

Ovaj sport je na kozaračkom području sa veoma dugom i uspješnom tradicijom. Do prošlog rata Body building klub Trnopolje je okupljao veliki broj poklonika ovog sporta koji su postizali izvanredne sportske rezultate, kako na prostoru bivše države, tako i na evropskom i svjetskom nivou. Body building klub „Fikret Hodžić“, nastavlja tradiciju ovog sporta na našim prostorima trenutno radi na području S. Mosta.

Fikret Hodžić (krajnje lijevo), Trnopolje, Kozarac–Kairo, 1981. godine.



Višestruki prvak Jugoslavije.

Prvak mediteranskih zemalja, evropski vicešampion i bronzani sa svjetskog prvenstva u Kairu, 1981.godine.

Karate sekcije okupljaju školsku omladinu u Trnopolju i Kozarcu i postižu sve zapaženije rezultate.

Košarkaški klub „Bratstvo, Kozarac“ se do prošlog rata takmičio u Regionalnoj košarkaškoj ligi i okupljao brojne mlade poklonike košarke na ovom prostoru.



Šahovski klub „Mrakovica“

U Kozaruši je 1975. godine osnovan Šahovski klub „Mrakovica“ koji se sa uspjehom takmičio u Kvalitetnoj ligi BiH (liga iznad Republičke lige BiH), što je bio najveći domet prijedorskog šaha do sada.

Biciklistički klub „Kozarac“

BK „Kozarac“ je sportsko-rekreativni klub koji postoji aktivno već četiri godine. Aktivni su učesnici biciklističkog maratona Kozarac-Srebrenica-Kozarac, kao i drugih domaćih i međunarodnih maratona.



Moto klub "Kula"



Moto klub okuplja ljubitelje moto sporta. Već duži niz godina organizuju okupljanje bajkera (motorijadu) u Kozarcu, kojoj prisustvuju bajkeri iz svih zemalja regiona i šire.

*Ekonomski potencijal

Po Prostornom planu Republike Srpske, Kozarac se nalazi na primarnoj osovini razvoja republike Srpske (pravac Novi Grad-Prijedor-Banja Luka-Laktaši-Prnjavor-Derventa-Modriča-Šamac-Bijeljina), što mu uz geografska obilježja i geoprometni položaj pruža optimalne uslove za ekonomski razvoj.

Sveukupno, ekonomski potencijal svakog prostora čine:

- a) prirodni resursi
- b) izgrađeni privredni kapaciteti
- c) infrastruktura

Opšta karakteristika svih ekonomskih potencijala na ovom području je da su u proteklim ratnim dešavanjima u velikoj mjeri devastirana, zapuštena ili potpuno uništena.

a) Prirodne rasurse čine:

- poljoprivredno zemljište,
- šumsko zemljište,
- mineralni resursi,
- vodni i ostali resursi.

Od svih prirodnih resursa, poljoprivredno zemljište je pretrpjelo najveće negativne promjene u proteklom periodu.

Regionalno poljoprivredno područje Kozarca započinje na južnim obroncima planine Kozare, koja se graniči sa područjem Nacionalnog parka i privatnih posjeda na istočnom i zapadnom dijelu ovog područja i proteže se na jug sve do ribnjaka Saničani.

Ukupne poljoprivredne površine sa kojima ovo područje raspolaže su slijedeće:

r/br	područje	oranice/ha	voćnjaci	livade	ukupno
1	Kozaruša	1297	116	50	1463
2	Kamičani	1814	182	104	2100
3	Trnopolje	1406	28	142	1576
4	Kozarac	697	94	20	811
5	Kevljani	571	7	67	645
	UKUPNO	5785	427	383	6595

Od obronaka planinskog masiva pa sve do magistralne ceste Prijedor-Banja Luka, koja presjeca ovo područje zastupljena su plitka zemljišta na krečnjačkoj podlozi.

Ovo područje je takodjer blago nagnuto područje, uz gusto raspoređena naseljena mjesta Kamičani, Kozaruša, Trnopolje i Kevljani, a ostatak površina raspoređenih u ovom pojasu kotiste se za poljoprivrednu proizvodnju.

Pošto su zastupljena plitka zemljišta na krečnjačkoj podlozi u tipu Smonica i Crvenica, a u bonitetnoj klasi pripadaju zemljištima IV i V klase.

Površina koju zauzimaju ova zemljišta su 25% od ukupne površine poljoprivrednog zemljišta ovog područja.

Pojas poljoprivrednog zemljišta koje se proteže ispod magistralnog puta Banja Luka - Prijedor, isprespjecan je potocima i riječnim koritima, tj. vodotocima koji se formiraju na južnim obroncima planinskog masiva Kozare.

U pojasu riječnih vodotokova zastupljena su zemljišta u tipu aluvijalnih zemljišta bonitetske klase II i III.

Ovo su najzastupljenija zemljišta ovog područja, a u pojasima između vodotokova na aluvijalna zemljišta se nastavljaju u kratkim pojasima zemljišta u tipu modificiranog pseudogleja.

Na ovaj pojas zemljišta od ukupnih zemljišnih površina ovog područja otpada oko 55%, a od poljoprivredne proizvodnje najzastupljenija je ratarska proizvodnja.

Na pojas aluvijalnih zemljišta u južnom dijelu nastavljaju se prelazne faze tipova aluvijalnih i zemljišta u tipu pseudogleja.

Zatim se nastavljaju zemljišta u tipu pseudogleja i to od lokalnog putnog pravca Trnopolje–Prijedor pa sve do pružnog pravca Sarajevo-Zagreb, kao i ispod tog pružnog pravca.

Na ove zemljišne površine u ovom tipu otpada oko 25% zemljišnih površina ovog područja.

Šumsko zemljište

Bogatstvo kozaračkog područja sa kvalitetnom šumom privlačilo je mnoge da je eksploatišu, pa tako nalazimo podatak iz 1869. godine, kada je otomanska vlast na licitaciji održanoj 19.9.1869. godine u Banja Luci dala ovlaštenje za sječu (zakup) petorici trgovaca iz Trsta, Banja Luke, Broda, Siska i Beograda.

Šumsko zemljište na području Kozarca zauzima cca 6 000 ha (Prijedor ukupno cca 30 000 ha). U vlasničkoj strukturi državno zemljište čini više od 95%. Visoke šume prirodnom obnovom obuhvataju 90% šumskih površina, a ostalo su visoke degradirane šume, šumske kulture i površine za pošumljavanje.

Šuma kao prirodni resurs je uz poljoprivredno zemljište najvažniji resurs sa ovog područja. Uz to idu i mnogi pogoni za preradu drveta koji postoje na ovom području. Poseban značaj u budućnosti se treba pokloniti socijalnoj funkciji šume (rekreacija, sport, turizam, lov) uz aktivno učešće lokalne zajednice u izgradnji kodeksa koji sadrži primjenu sistema najboljih mjera u šumama, tj. listu svih šumarskih operacija i „ponašanja“.

Mineralni resursi

U sastavu preduzeća „ArcelorMittal Prijedor“ nalazi se Rudnik krečnjaka „Drenovača“ na južnim obroncima Kozare. Rudnik proizvodi sve vrste atestiranih kamenih frakcija u svim dimenzijama. Geološke rezerve krečnjaka na

lokalitetu Drenovača iznose oko 21 milion kubnih metara.

Krečnjak sa lokaliteta Drenovača se koristi za proizvodnju metalurškog kreča, betona, raznih vrsta punila, za nasipe i sve vrste građevinskih radova.



Rudnik krečnjaka „Drenovača“, Kamičani, Kozarac.



Preduzeće Prijedorputevi a.d., asfaltna baza Kamičani, kapaciteta 105 t/h.

VODA

U ranijim istraživanjima na području Kozarca su locirana 3 stalna izvora vode i to:

Ratkovo vrelo sa maksimalnom izdašnošću 20 lit/sec, a minimalnom od 1,5 lit/sec,

Vrioska sa izdatnošću od 12 lit/sec (srednja izdašnost) i

Kulina sa 3-5 lit/sec.

Uz ova vrela na širem području Kozarca postoji i više manjih vrela koji se koriste za potrebe lokalnih (seoskih) vodovoda.

Istraživanjima koje je vršio Geološki zavod BiH, osamdesetih godina prošlog stoljeća locirana su značajna dubinska nalazišta vode na području zaseoka Alići, neselje Kamičani. U toku su aktivnosti stručnih organa u cilju potvrđivanja ranijih nalazišta vode.

Kozaračko područje je pokriveno sa 4 manja vodotoka koji izvire na padinama Kozare i ulijevaju se u Gomjenicu (Repušnica, Kozaruša-Međaruša, Starenica i Vrijeska). Primjetno je da se količina vode u svim vodotocima zadnjih decenija permanentno smanjuje kako zbog sušnih perioda tako i zbog korištenja ovih vodotoka i njihovih pritoka za lokalne (seoske) vodovode.

U toku je realizacija projekta "Crno vrelo" kojim će popraviti vodosnabdijevanje građana i privrednih subjekata na ovom području.

Bazen "Barakovac"



b) Izgrađeni privredni kapaciteti do 90-tih godina

Na području Kozarca, do proteklog rata su postojali značajni privredni kapaciteti koji su uglavnom u okviru velikih sistema ili samostalno upošljavali značajan dio radno sposobnog stanovništva ovog područja. Najznačajniji su:

-Drvena industrija „Jela“ Kozarac. Nakon velikog požara 1882. godine kada je izgorio skoro cijeli Prijedor, gradska vlast u PRIJEDORU JE UZ POMOĆ Zemaljske vlade u Sarajevu izgradila pilanu u Kozarcu. Izgradnja ove pilane, koja je bila i prvi industrijski objekat na području tadašnjeg sreza Prijedor, bila je ostvarena s namjerom da se podmire potrebe za rezanom građom u cilju obnove Prijedora. Kasnije je postojala pilana u privatnom vlasništvu sve do kraja 2. Svjetskog rata kada prelazi u „društveno vlasništvo“. Pilana je poslovala donedavno pod nazivom DI „Jela“, a privatizacijom oko 2000. godine prestala je s radom.

Štamparija i prerada papira. U Kozarcu je postojala štamparija koja je osnovana u jesen 1959. godine u sklopu tadašnje pilane. Prve grafičke strojeve i nešto grafičkog materijala poklonilo je sarajevsko „Oslobodjenje“. Nakon toga je poslovala u sklopu Fabrike celuloze i papira „Celpak“ Prijedor, a u sastavu „Prerade papira“, kao radna jedinica „Štamparija i prerada papira“ Kozarac. Pogon je bio lociran na mjestu današnje tvornice obuće „Nova Ivančica“, a široka paleta proizvoda je obuhvatala sve grafičke usluge u visokoj jednobojnoj i višebojnoj štampi, štampanje knjiga, reklamnih prospekata brošura, obrazaca, plakata, uvezivanje knjiga u tvrdom povezu, a prerada papira je proizvodila papirnu konfekciju sa višebojnom anilinskom štampom, vreće za mlinsku industriju i prehrambene proizvode, ekološke vrećice, higijensku konfekciju itd. Proizvodilo se oko 200 tona proizvoda mjesečno, sa oko 100 zaposlenih u tri smjene. Zadnjom privatizacijom pogon je izbrisan iz evidencije privrednih subjekata.

„Bosna“, tvornica obuće u Kozarcu, nastala je poslije drugog svjetskog rata nasilnim podruštvljavanjem privatne Obućarske zadruga u „društveni“ pogon, tj. Tvornicu obuće „Kozarka“, koja kasnije radi i posluje u sastavu banjalučke Tvornice obuće „Bosna“. Tvornica je potpuno srušena i ostaci objekta i zemljišta privatizovani.

Pilana u kozaračkom naselju Kozaruša je jedini privredni kapacitet koji je djelimično sačuvan, privatizovan i danas uspješno posluje.

Sadašnji privredni kapaciteti su u skladu sa privrednim resursima sa kojima raspolaže kozaračko područje, ali i sa tradicijom određenih djelatnosti na ovom prostoru, a najznačajniji su u oblastima:

1. Drvno prerađivačke industrije
2. Metaloprerađivačke industrije
3. Tekstilne i obućarske industrije
4. Poljoprivredne proizvodnja
5. Građevinsko uslužne djelatosti
6. Trgovine i transporta
7. Ugostiteljstva i turizma
8. Ostalo

DRVNO PRERAĐIVAČKA INDUSTRIJA

Danas je ova privredna djelatnost vrlo zastupljena na kozaračkom području, a glavni privredni subjekti su:

„Grossist“ d.o.o., proizvodnja i montaža drvenih kuća i rezane građe.



„Master Wood“ d.o.o., firma se bavi serijskom proizvodnjom namještaja od masiva, a specijalizovani su za proizvodnju svih vrsta drvenih kreveta. Od svog osnivanja 2005. godine, ova firma radi na ostvarivanju strateških ciljeva: proširivanju proizvodnog programa, poboljšanju procesa prodaje, povećanju efikasnosti proizvodnje, unapređenju kvaliteta proizvoda i jačanju kadrovskog potencijala. Firma posjeduje vlastite kapacitete za sušenje, proizvodnu halu veličine preko 2500 m², CNC opremu, modernu liniju za lakiranje u kojoj se radi sa certifikovanim vodenim lakovima po normama UNI EN 71-3 : 2013. Na evropsko tržište se plasira oko 85% proizvodnje. Trenutno je zaposleno 47 radnika. Firma ima certifikat za sistem upravljanja prema EN ISO 9001 : 2008 i FSC CoC certifikat.

Karpantieri Vitorog d.o.o., proizvodi trpezarijske stolove i stolice i najveći dio proizvodnje izvozi, pogon se nalazi u Jarugama, Kozaruša.

Proizvodnja masivnog namještaja



Na području Kozarca radi više pilana koje se bave proizvodnjom i prodajom rezane građe i paletiranog ogrijevnog drveta („Palma“, Kozaruša, „Denić“ Suhi Brod,... sa oko 30 zaposlenih radnika), kao i desetak samostalnih zanatskih radnji koje se bave proizvodnjom stolarije i namještaja.

METALO PRERAĐIVAČKI KAPACITETI

„Norbos“ d.o.o. Kozarac, iz oblasti metalo-prerađivačke industrije je norveško-bosanska firma koja svu proizvodnju izvozi.



Zanatska radnja "KARABAŠIĆ" Kamičani – Kozarac, već duži niz godina bavi se proizvodnjom PVC stolarije, garažnih vrata i rosfrajnih ograda.



Interugo d.o.o. Kozarac. Poduzeće Interugo d.o.o. Kozarac bavi se proizvodnjom INOX ugostiteljske opreme po narudžbi.



Preduzeće EH-Solutions d.o.o.

bavi se razvojem, proizvodnjom i prodajom komponenata i maziva za podmazivanje industrijskih postrojenja u prehrambenoj industriji, kao i komponenata za pneumatiku. Firma je osnovana 2016. godine kao podružnica firme Ernst Hausammann & Co.AG s glavnim sjedištem u Cirihi, koja već 75 godina uspješno posluje i gradi blisku saradnju sa svojim klijentima.



SB Laser d.o.o. Hrnići, Kozarac – ogranak švicarske firme koja se bavi proizvodnjom metalnih sklopova.

Na širem području Kozarca radi nekoliko manjih zanatskih radnji u ovoj oblasti.

TEKSTILNA I OBUĆARSKA PROIZVODNJA

„Nova Ivančica“, poznata hrvatska tvornica za proizvodnju obuće, zapošljava oko 180 radnika i svu proizvodnju izvozi.



„Austronet“ d.o.o. Kozarac, s paletom proizvoda u građevinarstvu, poljoprivredi (zaštitne mreže) te izradi reklamnih banera za sportske terene. Više od 95% proizvodnje izvozi u zemlje EU. Proizvodnja je započela 2008. godine i do sada je investirano više od 10 miliona KM.



U toku su aktivnosti za otvaranje novog proizvodnog pogona u Trnopolju, firme "Frari komerc" d.o.o iz Travnika, koja se bavi proizvodnjom obuće.

POLJOPRIVREDNA PROIZVODNJA

Na području Kozarca zastupljene su sljedeće oblasti poljoprivredne proizvodnje:

- a. Stočarska proizvodnja
- b. Ratarska proizvodnja
- c. Voćarska proizvodnja
- d. Povrtlarska proizvodnja
- e. Pčelarstvo

a) Najzastupljeniji oblik poljoprivredne proizvodnje na ovom području jeste stočarska proizvodnja uz kombinaciju ratarsko-stočarske proizvodnje.

Na području Kozarca tradicionalno je dominantna proizvodnja mlijeka, koja čini 90% poljoprivredne proizvodnje te se ovoj proizvodnji pridaje posebna pažnja.

Stočarsko ratarska proizvodnja ovog područja se ogleda u uzgoju grla krupne stoke i to muznih grla za proizvodnju mlijeka, oko 2 miliona litara mlijeka na godišnjem nivou otkupljuju dvije najveće mlijekare u BiH MEGGLE Bihać i Mlijekoprodukt Kozarska Dubica.

Pregled farmi za proizvodnju mlijeka po broju muznih grla je:

- 10-30 grla - -----15 kom
- 30-50 grla ----- 3 kom
- 50-100 grla -----2 kom
- Preko 100 grla -----3 kom



Na području Trnopolja, Arifagić Investment d.o.o. osnovao je uzgojno-seleksijski centar za norveško crveno goveče, što je jedini centar takve vrste na zapadnom Balkanu.



-Kompanija AGK d.o.o. osnovana je 20.06.2011. godine. Na tržištu se profilira kao centar za elektro opremu, vodovod, centralno grijanje, sanitarije, keramiku, klimatizaciju i sl.



-Veterinarska stanica "Arifagic Investment d.o.o." nalazi se u sklopu Arifagić Investment korporacije, a nastala je kao posljedica potrebe uzgojno selekcijskog centra za norveško crveno goveče (NRF) za stalnim veterinarskim nadzorom.

-GEA Farm Technologies je globalna grupacija prepoznatljiva po izvrsnoj tehnologiji i posvećenosti u pružanju najboljih rješenja svojim klijentima. Nastala iz kompanija koje i danas imaju značajnu ulogu na tržištu i predstavljaju kvalitet i inovaciju. S toga je GEA Farm Technologies osnovalo Stručni centar Arifagić Investment – GEA Farm Technologies kako bi bosanskohercegovačkim poljoprivrednicima – proizvođačima mlijeka pružili GEA-ine proizvode i tehnologiju.

-Geno Balkan d.o.o. se bavi uvozom i distribucijom visokosmrznutog sjemena Norveških crvenih bikova. Osnovan je od strane Arifagić Investment d.o.o. i norveške kompanije Geno Global Ltd. kako bi se izašlo u susret rastućem interesu i potrebama za ukrštanjem u mljekarstvu, kako u Bosni i Hercegovini, tako i u zemljama Balkana.

-Poljoprivredna apoteka "Arifagić Investment" d.o.o. je privatno preduzeće osnovano od strane firme Arifagić Investment d.o.o. 2013. u Trnopolju, gdje se nalazi i sjedište firme. Osnovna djelatnost je maloprodaja sredstava za zaštitu bilja, sjemenske robe, repromaterijala za poljoprivredu, garden i dopunskog hobi programa.

- b)** Za potrebe vlastitih farmi zastupljena je ratarska proizvodnja najvećim dijelom u pojasu ispod magistralnog puta Prijedor-Banja Luka, pa sve do željezničke pruge Sarajevo-Zagreb.

Na ovom pojasu kao i manjim dijelom na drugim poljoprivrednim pojasima uglavnom su zastupljene oranice na kojima se siju ratarske kulture za pripremu stočne hrane i to: kukuruz, strna žita, djeteline, djetelinsko travne smjese i grahorice. Pored ovih površina ostatak zemljišta pokrivaju livade i pašnjaci.

- c)** Voćarska proizvodnja najzastupljenija je na planinskim obroncima Kozare i proteže se u pojasu do magistralnog puta. Od voćnih vrsta zastupljeni su: šljiva, jabuka, kruška, malina, jagoda, kupina i dr.

Poznato je da je u tradiciji ovog područja u voćarskoj proizvodnji, proizvodnja šljive najzastupljenija još iz perioda austrougarske vladavine.

Trenutna tendencija iz ove oblasti jeste podizanje novih voćnjaka na oko 50 ha.



- d) Povrtnarska proizvodnja na ovim prostorima nema tradiciju i više se bazira na proizvodnji u okućnicama, za vlastite potrebe domaćinstva. Nije tržišno orjentisana i nepostoji tržišna proizvodnja.

Povrtnarska proizvodnja u zatvorenom prostoru (plastenici, staklenici) je oblik proizvodnje koji u posljednje vrijeme poprima sve veći obim i trenutno pod pokrivenim prostorom na ovom području postoji oko 5 000 m².



U skorijoj budućnosti planirana je značajna proizvodnja iz zatvorenog prostora i značajni ekonomski parametri iz ove oblasti.

- e) Pčelarstvo doživljava svoju ekspanziju u posljednjih desetak godina, posebno formiranjem Udruženja pčelara "Kozara". Kozaračko područje je izuzetno pogodno za pčelarstvo zbog povoljnih klimatskih uslova, bogatstva biljnog svijeta, velikih površina pod livadama i šumom i ekološki čistim područjem. Proizvodnja meda u prošloj godini premašuje 50 tona uz sve zastupljenije ostale pčelinje proizvode.



GRAĐEVINSKE I USLUŽNE DJELATNOSTI

BETON-GAL se bavi proizvodnjom, prodajom, savjetovanjem i ugradnjom betonske galaterije, proizvoda i objekata od betona.



“Jasmin prevoz” d.o.o. proizvodnja i ugradnja betona.



Ostale građevinske firme i preduzetnici u građevinarstvu, održavanje vozila, servisi, tehnički pregledi, rent a car..., djelatnosti su u kojima je zaposleno više stotina radnika.

STANOGRADNJA

U stanogradnju je u proteklih 15 godina najviše investirano na području Kozarca, što je i razumljivo obzirom na posljedice prošlog rata i štete koje je pretrpio stambeni fond. Po popisu iz 2013. godine, na području Kozarca je evidentirano više od 5000 stambenih jedinica. Od 2000. godine do danas izgrađeno je oko 3000 novih

individualnih stambenih objekata, uz investiciju oko 300 miliona KM i trend investiranja u ovu oblast je i dalje prisutan.

Kolektivna stanogradnja je mimo svih očekivanja doživjela naglu ekspanziju u zadnjih desetak godina. Zahvaljujući privatnim investitorima "TIM", "SALEŠ" i "KAHRIMANOVIĆ" izgrađeno više od 500 stanova i investiranje u ovu oblast i dalje traje.



Stambeni kompleks
"Saleš", Kozarac

Prvi izgrađeni poslovni centar: "SEEN" centar Kozarac



Stambeno poslovni objekti izgrađeni u periodu 2005-2019. godine.




TRGOVINA I TRANSPORT

Za potrebe snabdijevanja stanovništva prehrambenim i drugim artiklima široke potrošnje na području Kozarca se nalaze samoposluge Konzum, Bingo, Total plus, Tuti fruti, Kort i više desetina manjih trgovačkih radnji.



Kozaračko područje je pokriveno sa tri benzinske pumpe „Hifa Petrol“, „Nestro Petrol“ i „Reunion“.





30-ak je samostalnih trgovina (građevinski materijal, elektromaterijal, roba široke potrošnje, itd.), koje rade na prostoru svih naseljenih mjesta.



Na širem području Kozarca se nalazi oko 20 trgovačkih radnji, (zlatare, cvjećare, suvenirnice, mesnice).



Od transportnih kapaciteta „Bobana transporti“ su međunarodni prevoznici, uz desetak registrovanih privatnih prevoznika i 3 taksi prevoznika.



UGOSTITELJSTVO I TURIZAM

Turistički potencijali ovog područja se u planskim dokumentima opštine i grada Prijedora nigdje ne pominju, iako su raznovrsni i respektabilni. Ovo se prije svega odnosi na kulturno-historijske spomenike sa liste Nacionalnih spomenika Bosne i Hercegovine, Tvrđavu u Kozaracu, Crkvu Sv. Petra i Pavla i Grobljansku kapelu Sv. Jurja. Nažalost, spomenici su u devastiranom stanju i predstavljaju sramotu svih nivoa vlasti i traže hitnu intervenciju prije svega lokalne zajednice kako ne bi bili nepovratno izgubljeni.



“Bazeni”, Kozarac



Restoran "Neira"

Kozaračko područje je poznato po bogatoj i dugoj tradiciji ugostiteljstva. Nadaleko je poznat kozarački gurmanski specijalitet, „Babina kvrguša“, kao i kozaračka šljiva koja je nekad bila poznata i u Beču.

Ugostiteljske usluge se pružaju u vuše od 20 ugostiteljskih objekata što upotpunjuje novoizgrađeni motel sa smještajnim kapacitetima, te etno-selo „BK Oaza“ koje je postalo omiljena destinacija. Sa obnovljenim kulturno-historijskim spomenicima, sa izgrađenim bazenima, još neistraženom pećinom iznad Huremovca (Šuplja stijena) te Nacionalnim parkom, ovo područje bi moglo biti pravi turistički biser.



Etno selo "BK Oaza" Kozarac



"Stara bašta", Kozarac



"Vodenipark Kozarac



Skijalište na planini Mrakovica

*Infrastruktura

Elektroenergetska infrastruktura

Elektrifikacija Kozarca započinje 1951. godine. Tadašnji Kozarac je snabdjevan iz lokomobile, koja je bila smještena u Staroj pilani, koja je izgrađena 1882. godine na rijeci Starenici uzvodno iznad Kozarca.

Tranutno stanje niskonaponske mreže I postrojenja na području Kozarca koje pokriva RJ Elektrodisribucija Prijedor nije na potrebnom nivou prije svega zbog nedovoljnog ili gotovo nikakvog ulaganja Elektroprivrede u ovo područje u zadnjih 15-ak godina. Zahvaljujući ulaganjima međunarodne zajednice izvršena je minimalna rekonstrukcija elektroenergetske mreže, ali su zbog rastućih potreba hitno potrebne investicije u ovu oblast.

Putna mreža

Osnovna karakteristika komunikacijske povezanosti kozaračkog područja prema Gradovima Prijedor i Banja Luka jeste povezanost sa magistralnim putem M-4, ali i paralelnom starom cestom (Rimska cesta) sjeverno, odnosno, sa južne strane putem Prijedor-Trnopolje-Kevljani-Omarska-Banja Luka. Također, Kozarac centar je povezan nedavno obnovljenim asfaltnim putem dužine 6,0 km sa željezničkom stanicom Kozarac na pruzi Zagreb-Doboj-Sarajevo.

Regionalnim putem preko Mrakovice, Kozarac je povezan sa opštinama Gradiška i Dubica i u budućem razvoju ovi pravci će dobiti na značaju.

Planirani autoput Banja Luka-Prijedor-Novi Grad dijelom prolazi preko kozaračkog područja, na kome je planirana i petlja, a što će dodatno poboljšati transport roba i usluga sa ovog područja.

Pregled putne mreže po kategorijama:

Magistralni putevi----- 10 km

Regionalni putevi----- 15 km

Lokalni putevi sa asfaltnom podlogom- 55 km

Lokalni putevi, makadamski ----- 80 km

Vodovod i kanalizacija

Na području Kozarca u upotrebi su 3 stalna izvora vode i to:

Ratkovo vrelo sa maksimalnom izdašnošću 20 lit/sec, a minimalnom od 1,5 lit/sec.

Vrioska sa izdatnošću od 12 lit/sec (srednja izdašnost).

Kulina sa 3-5 lit/sec i trenutno se radi na tercijalne vodovodne mreže izvorišta "Crno vrelo" u Kevljanima i dijelu Kamičana.

Uz ova vrela na širem području Kozarca koristi se i 10-tak manjih vrela koji se koriste za potrebe lokalnih (seoskih) vodovoda.

Istraživanjima koje je vršio Geološki zavod BiH, osamdesetih godina locirana su značajna dubinska nalazišta vode na području Alića (Kamičani). U toku su aktivnosti stručnih organa u cilju potvrđivanja ranijih nalazišta vode.

U urbanom dijelu naselja Kozarac kanalizaciona mreža je izgrađena kasnih 60-tih godina, u ulicama Maršala Tita, Mladena Stojanovića i Omladinskoj ulici nešto kasnije čime je pokrivena odvodnja otpadnih voda u većem dijelu Kozarca. Od izgradnje kanalizacione mreže, osim donošenja planskih dokumenata, nije investirano ništa u proširenje i modernizaciju prečišćavanja otpadnih voda, a za što postoji objektivna potreba.

Željeznički saobraćaj

Željeznička pruga je izgrađena 1872.godine ,izgradnjom pruge Banja Luka-Dobrljin i danas predstavlja tek jednu potencijalnu komparativnu prednost ovog područja. Pruga prolazi južnim rubom kozaračkog područja, a željeznička stanica Kozarac je udaljena 5,5 km od centra Kozarca.



Telekomunikacije

Područje Kozarca s pet mjesnih zajednica je u potpunosti pokriveno telekomunikacijskim vezama. Svoje usluge na ovom području daju sva tri mobilna operatera u Bosni i Hercegovini (M:tel kao dominantni, ERONET I BH TELECOM), kao I većina alternativnih operatera.

Navedeni mobilni operateri svoje usluge daju preko postojećih mobilnih baznih stanica, dok je jedino Telekom Srpske izgradio I pristupnu mrežu fiksnih priključaka. Kapacitet trenutne pristupne telekomunikacijske mreže zadovoljava sve zahtjeve za priključenje novih korisnika. Preko optičkih I TTK kablova opslužuju se 4 centrale i to u Kozarcu, Trnopolju, Kamičanima i Kozaruši. Sve centrale su digitalne ili je u planu da to uskoro postanu.

Treba napomenuti da se za zadovoljavanje telekomunikacijskih usluga (posebno usluga internet i kablovske televizije) koriste i usluge koje nuda većina alternativnih operatera. Veoma je teško doći do preciznih podataka o trenutnom broju korisnika telekomunikacijskih usluga, ali se pretpostavlja da svako domaćinstvokoristi bar jednu od široke lepeze telekomunikacijskih usluga.

Izgrađena telekomunikacijska infrastruktura na području Kozarca, bilo od stalnih ili alternativnih operatera, nije na takvom nivou da može zadovoljiti sve zahtjeve korisnika koji se javljaju sa tehnološkom modernizacijom u svim oblastima života, ali je to za očekivati u skorijoj budućnosti jer je kvalitetan prijenos govora i podataka, brzi internet i digitalna kablovska televizija nešto bez čega je savremeni život nemoguće zamisliti.

Poštanski saobraćaj

Prva pošta u Kozarcu je otvorena u vrijeme austrougarske vlasti, 16.10.1907. godine. U jednom listu iz 1910. Godine (SR, br. 205/10, 263/10) navodi se slijedeća zabilješka u vezi relativno kasnog otvaranja pošte u Kozarcu: "Kozarac ima dosta jaku trgovinu, žitnu i marvenu pijacu i ostale uslove, čak je ponuđena i zgrada, ali je dugo čekao na otvaranje". Kao pomoćna pošta, matične pošte u Kozarcu, otvorena je pošta u Kozaruši 16.04.1914. godine. Kozarac je 1980. godine imao 300, a slijedeće 1981. godine 330 telefonskih priključaka. Postoji podatak da je 1914. godine u Kozarcu postojala uz poštansku stanicu i telegrafska stanica. U Kozarcu objekat pošte je smješten u centru, sa 10 zaposlenih radnika.

*Fiskalni potencijal

Osnovna načela i zakonska regulativa

Evropska povelja o lokalnoj samoupravi (član 9.) sadrži Ključna načela za uređenje sistema financiranja lokalne samouprave. U obrazloženju prilikom proglašenja Povelje, Kongres lokalnih i regionalnih vlasti navodi da bi garancije određenih nadležnosti lokalne samouprave bile besmislene ukoliko lokalnim vlastima nisu ustupljena i finansijska sredstva za izvršavanje dodijeljenih im nadležnosti.

U RS se primjenjuje ustavni princip financijske autonomije lokalne, što znači da se Opština finansira iz vlastitih izvora. Stalni izvori za finansiranje poslova lokalne samouprave regulisani su zakonima i podzakonskim aktima, a prije svega:

- Zakonom o lokalnoj samoupravi RS-a
- Zakonom o budžetskom sistemu RS-a
- Odlukom o kriterijumima za ocjenu stepena razvijenosti jedinica lokalne samoupravu u RS-u.

Prihode lokalne samouprave čine:

- a) Lokalni porezi
 - Porez na dohodak
 - Porez na prihod od poljoprivrede i šumarstva
 - Porez na dobit od igara na sreću i
 - Ostali porezi utvrđeni zakonom
- b) Lokalne takse
 - Opštinske administrativne takse
 - Takse za komunalije i ostale lokalne takse utvrđene zakonom
- c) Lokalne naknade
 - Naknade za uređenje građevinskog zemljišta,
 - Naknada za korišćenje prirodnih i drugih dobara od opšteg interesa,
 - Naknade za prostorno i urbanističko planiranje i
 - Ostale naknade
- d) Prihodi od imovine
 - Prihodi od najma,
 - Prihodi od kamata
 - Prihodi od prodaje imovine koja ne ugrožava funkciju i nadležnost opštine.
- e) Prihodi od samodoprinosu
- f) Prihodi od novčanih kazni po utvrđanim aktima opštine
- g) Ostali zakonom utvrđeni prihodi.

Opštinama koje ne mogu u cjelini finansijski pokriti obavljanje svojih poslova iz budžeta RS se osiguravaju dodatna sredstva.

Prema Zakonu o budžetskom sistemu RS, čl.9. prihodi opština i gradova sastoje se od dijela prihoda koji se ostvaruju na nivou RS i izvornih prihoda na teritoriji opštine.

Izvorni prihodi opština su:

1. Porez na imovinu, odnosno nepokretnosti
2. Novčane kazne izrečene u prekršajnim postupcima za prekršaje po aktima opština
3. Opštinske administrativne takse
4. Komunalne takse
5. Posebne vodne naknade-naknade za zaštitu voda
6. Opštinske naknade za korišćenje prirodnih i drugih dobara od opšteg interesa
7. Porez na dobitke od igara na sreću
8. Boravišne takse
9. Ostali prihodi (grantovi, transferi itd)

Opštinama i gradovima pripadaju i prihodi koji se dijele između budžeta RS budžeta opština i gradova i drugih korisnika (član 9. Zakona), a to su:

- a) Prihodi od indirektnih poreza, uplaćenih u budžet RS sa jedinstvenog računa UIO, koji preostaje nakon izdvajanja dijela sredstava za servisiranje spoljnog duga RS-opštinama se izdvaja 24%;
- b) Prihodi od poreza na dohodak
 - 1. Porez na prihode od samostalne djelatnosti-opštinama 25%
 - 2. Porez na lična primanja –opštinama 25%
- c) Prihodi od naknada za promjenu namjene poljoprivrednog zemljišta-opštinama 30%
- d) Prihodi od zakupa zemljišta u svojini RS-opštinama 50%
- e) Prihodi od koncesionih naknada za mineralne sirovine-opštinama 70%
- f) Prihodi od posebnih vodnih naknada
 - 1.naknada za zahvatanje površinskih i podzemnih voda-opštinama 30%
 - 2.naknada za proizvodnju el.energije (hidropotencijal)-opštinama 30%
 - 3.naknada za vađenje materijala iz vodotoka-opštinama 30%
 - 4.naknada za zaštitu voda-opštinama 30%
- g) oduzeta imovinska korist i sredstva dobijena od prodaje oduzetih predmeta iz nadležnosti

Republičke uprave za inspekcijske poslove-opštinama 30%

Pojedinačno učešće opština i gradova u raspodjeli prihoda koji se ostvaruju na nivou RS vrši se u skladu sa slijedećim kriterijumima:

- a) 75% na osnovu broja stanovnika opštine
 - b) 15% na osnovu površine opštine
 - c) 10% na osnovu broja učenika u srednjim školama
- Sredstva doznačena opštinama i gradovima smatraju se opštim transferom da ih opštine koriste u skladu sa svojim budžetom. Ovaj sistem raspodjele se koristi do 2016.godine.
- Opštine imaju pravo na dodatna sredstva za sufinansiranje investicija i drugih obaveza ako za to postoji opšti interes šire zajednice.

Opštine mogu i da se zadužuju, ali u zakonskim granicama. Za svako zaduživanje potrebna je saglasnost Ministarstva financija kao garanta, čime se sprečava nekontrolisano zaduživanje opština. U dug opštine uključuju se i sve garancije koje opština izdaje svojim javnim preduzećima ili zavodima za potrebe njihovog zaduživanja.

BUDŽETSKI PRIHODI- PROJEKCIJA – tabela br.1

R.B.	EKON.KOD	VRSTA PRIHODA	PRIJEDOR 2014 godina	KOZARAC procjena
1		2	3	4
		A. BUDŽETSKI PRIHODI (1+6+20+22+23)		4.897.200,00
1	7100	Poreski prihodi (2+3+4+5)	20.669.435,00	3.961.000,00
2	7130	Porezi nalične prihode i prihode od samostalne djelatnosti	3.456.100,00	750.000,00
3	7140	Porez na imovinu	2.150.334,00	210.000,00
4	7170	Indirektni porezi doznačeni od UIO	15.020.000,00	3.000.000,00
5	7190	Ostali poreski prihodi		1.000,00
6	7200	Neporeski prihodi (7+8+9+10+17+18+19)	8.895.300,00	536.200,00
7	7212	Prihodi od zakupa i rente	247.200,00	100.000,00
8	7221	Administrativne naknade i takse	310.000,00	94.000,00
9	7223	Komunalne naknade i takse	1.320.000,00	72.000,00
10	72240	Naknade po raznim osnovama (11+12+13+14+15+16)	5.235.000,00	148.000,00
11	7224-11	Naknade za uređenje građevinskog zemljišta	600.000,00	56.000,00
12	7224-12	Naknada za korištenje građevinskog zemljišta	1.000.000,00	15.000,00
13	7224-24	Naknada za korištenje mineralnih sirovina	2.500.000,00	5.000,00
14	7224-25	Naknada za pret. Poljopr. u nepoljoprivredno zemljište	500.000,00	2.000,00
15	7224-35	Naknada za korištenje šum	350.000,00	40.000,00
16	7224-00	Posebne vodoprivredne naknade	270.000,00	30.000,00
17	7225	Prihodi od pružanja javnih usluga	1.087.900,00	107.000,00
18	7231	Novčane kazne	25.000,00	200,00
19	7291	Ostali neporeski prihodi budžetskih korisnika	632.000,00	15.000,00
20	7300	Grantovi	17.700,00	150.000,00
21	7312	Grantovi iz zemlje		150.000,00
22	7800	Transferi jedinicama lokalne samouprave	778.100,00	200.000,00
23	8100	Primici za nefinansijsku imovinu	780.898,00	50.000,00
24	8130	Primici za zemljište		25.000,00
25	8140	Primici od prodaje stalne imovine namijenjene prodaji		25.000,00
		UKUPNO:	31.171.433,00	

26		B. BUDŽETSKI RASHODI (1+2)	4.897.200,00
27	4100	1. Tekući rashodi	4.847.200,0
28	4110	Rashodi za lična primanja	1.360.000,00
29	4120	Rashodi po osnovu korištenja roba i usluga	1.400.000,00
30	4129	Ostali tekući rashodi	2.087.200,00
31	****	2. Budžetska rezerva	50.000,00
32			

*Na osnovu desetogodišnjeg prosjeka budžeta Grada, analize budžetskih rashoda uočljivo je da su izdvajanja po svim osnovama na kozaračkom području manja od 0,5% na godišnjem nivou.

Obrazloženje:

Projekcija budžeta je urađena na osnovu dostupnih podataka iz usvojenog budžeta Grada Prijedora za 2014. godinu, primjenom približno desetogodišnjeg prosjeka Grada Prijedor i na buduću opštinu Kozarac.

Članom 9. i 11. Zakona o budžetskom sistemu propisano je koji prihodi po osnovu Zakona pripadaju opštini i istovremeno se vrši njihov raspored.

Strukturu budžetskih sredstava čine: Budžetski prihodi i Primici za nefinansijsku imovinu (tabela br.1). Budžetski prihodi su planirani u iznosu 4.897.200,00 KM, a sastoje se od: Poreskih prihoda, Neporeskih prihoda, Grantova i Transfera.

- PORESKI PRIHODI

Poreski prihodi su planirani u iznosu od 3.961.000,00 KM, a odnosi se na:

- Prihode na lična primanja i prihode od samostalnih djelatnosti
- Porezi na imovinu,
- Indirektni porezi prikupljeni preko Uprave za indirektno oporezivanje,
- I ostali poreski prihodi

Prihodi na lična primanja i prihode od samostalnih djelatnosti planiraju se na osnovu Člana 9. Zakona o budžetskom sistemu RS, i ovaj porez se dijeli između budžeta Republike i budžeta opštine u sazmjeri 75:25. Izuzetno od raspodjele iz tačke ovog člana, porez na prihode od samostalne djelatnosti i porez na lična primanja dijeli se između budžeta Republike i budžeta područja od posebne brige Republike, koja su kao takva određena zakonom kojim se uređuje Fond solidarnosti za obnovu Republike Srpske, u sazmjeri 50:50. Kao potencijalna opština težiti ćemo ispunjavanju svih zakonskih propisa kako bi kao povratnička opština dobili status područje od posebne brige Republike, što bi u konačnici olakšalo rad i povećalo navedene prihode buduće opštine Kozarac.

Porez na imovinu-nepokretnosti s obzirom da je u toku 2017. godine došlo do smanjenja stope poreza na nepokretnost, ovdje očekujemo manje prihode u odnosu do sada ostvarenih iznosa na posmatranu opštinu.

Indirektni porezi doznačeni od UIO:

Za grad Prijedor, sa približno 100.000 stanovnika prosjek po stanovniku je 150 KM, što bi za Kozarac (za 20.000 stanovnika) iznosilo oko 3 miliona KM. Usporedni pokazatelji na nivou Republike Srpske govore da je ovaj prosjek najniži za Sokolac, 105 KM, a najviši za Gacko 280 KM po stanovniku. S tim da će se ovaj prihod planirati prema preporukama i projekcijama u Dokumentu okvirnog budžeta RS.

- NEPORESKI PRIHODI

Neporeski prihodi su planirani u iznosu od 536.200,00 KM, a oni se sastoje :

- Prihodi od davanja u zakup objekata opštine,
- Prihodi od zemljišne rente,
- Opštinske administrativne takse,
- Komunalne naknade i takse,
- Naknade po raznim osnovama,
- Prihodi od pružanja javnih usluga
- Novčane kazne i
- Ostali neporeski prihodi

Prihodi od davanja u zakup i prihodi od zemljišne rente planirani u iznosu od 100.000,00 KM.

Isto tako, treba se optimistički gledati na izgradnju novih industrijsko-poslovnih objekata od strane postojećih, ali i novih investitora poslije dobijanja statusa opštine Kozarac.

Administrativne takse – isključivo na nivou opštine planirani na osnovu prikazanih pokazatelja.

Komunalne naknade i takse planirani u navedenim iznosima prema postojećim podacima, a na osnovu Zakona o komunalnim taksama koje primjenjuje grad Prijedor kao i Odluke Grada Prijedora.

- GRANTOVI

Grantovi iz zemlje su planirani u iznosu od 150.000,00 KM, a odnose se na prihod od učešća građana u zajedničkim projektima.

Učešće građana u zajedničkim projektima predstavlja očekivana sredstva od građana za izgradnju puteva i kanala, izgradnju javne rasvjete i ostalih projekata za koje građani izraze interesovanje, a Kozarac je već poznat po dijaspori koja redovno učestvuje u navedenim projektima.

- TRANSFERI

Ovdje očekujemo finansijsku podršku kao novoosnovanoj jedinici lokalne samouprave kako iz Republike Srpske i njenih Gradova/ Opština, tako i očekujemo finansijsku podršku iz Federacije BiH, a posebno bližih opština.

- PRIMICI ZA NEFINANSIJSKU IMOVINU

U svrhu ekonomskog prosperiteta i buduće opštine privrednog razvoja, a samim tim i povećanim zapošljavanjem radnika planiramo i prodaju zemljišta za nove investitore, a primici zavise od zainteresiranosti istih u budućoj opštini Kozarac.

Ovi primici su planirani u iznosu od 50.000,00 KM.

BUDŽETSKI RASHODI

Ukupni budžetski rashodi su planirani u iznosu od 4.847.200,00KM, a sastoje se od: Tekućih rashoda i Budžetske reserve.

Tekući rashodi se sastoje od rashoda za lična primanja, rashodi po osnovu korištenja roba i usluga, rashodi po osnovu utroška energije, komunalnih i komunikacijskih usluga, rashodi režijskog materijala i materijala posebne namjene, rashodi goriva, rashodi stručnih usluga, rashodi za usluge održavanja javnih površina, te ostali rashodi.

Budžetska rezerva planirana u iznosu od 50.000,00 KM i koristit će se za namjene propisane Zakonom.

Sposobnost uzgradnje, razvoja i održavanja osnovne infrastrukture i drugih relevantnih uslovi koji su u funkciji pružanja osnovnih komunalnih i drugih lokalnih usluga.

Vodosnabdijevanje

Ranije analize, urađene sedamdesetih godina dvadesetog stoljeća pokazale su da kozaračko područje raspolaže sa dovoljnim količinama vode za podmirivanje vlastitih potreba kako stanovništva tako i privrednih subjekata. Na osnovu tih pokazatelja je izgrađen gradski vodovod sa primarnom i sekundarnom mrežom u većini naselja. Nažalost, vrlo brzo se pokazalo da Kozarac nema političku moć da zadrži ovaj resurs za vlastite potrebe pa je primarna vodovodna mreža bila u funkciji tranzita vode prema drugim područjima opštine, a sekundarna mreža je stavljena van funkcije i danas uglavnom neupotrebljiva.

Iz ovih razloga su mnoga naselja poslije izgradnje gradskog vodovoda koristeći izvorišta u blizini, koja su ograničenog kapaciteta, izgradili vlastitim sredstvima seoske vodovode za snabdijevanje 50-200 domaćinstava. Ovakvu vodovodnu mrežu korisnici sami održavaju, a poseban problem predstavlja briga za ispravnost vode koja nije sistemski riješena. (ukupan broj seoskih vodovoda je 6 sa oko 800-1000 domaćinstava)

Na kozaračkom području oko 1200 domaćinstava ima iskopane vlastite bunare za snabdijevanje vodom sa dubinom od 5-30 metara, koji se takođe sistemski ne kontrolišu.

Elektroenergetska mreža

Gotovo sva elektroenergetska infrastruktura na ovom području je u toku proteklog rata bila devastirana. Ista je gotovo u potpunosti obnovljena isključivo sredstvima međunarodne zajednice uz simbolično ili gotovo nikakvu učešće RJ Elektro distribucija Prijedor. Većina naselja ima probleme sa postojećom mrežom, konstantnim naponom te čestim nestancima električne energije.

Ostale usluge: održavanje ulica, javna rasvjeta, održavanje čistoće, kanalizacija, parkovi, zelene i druge javne površine.

Sa sadašnjim uređenjem komunalnog preduzeća, koje je zaduženo za ove poslove, nemoguće je dostići potrebni nivo čistoće i zadovoljstvo građana. Potrebna je hitna reorganizacija postojećeg preduzeća ili osnivanje novog preduzeća koje bi se bavilo ovim poslovima.

*Geografska povezanost i prostorno planiranje

Činjenica da Kozarac leži na primarnoj osovini razvoja Republike Srpske (po Prostornom planu RS 2005-2015) ovom području daje poseban značaj.

Područje Kozarca sa naseljenim mjestima koja će činiti buduću opštinu Kozarac, čine kulturno istorijsku, ekonomsku i komunikacijsku zaokruženu cjelinu sa svim pretpostavkama i potencijalima pozitivnog trenda razvoja.

Osnovna karakteristika komunikacijske povezanosti kozaračkog područja prema gradovima Prijedor i Banja Luka jeste povezanost sa magistralnim putem M-4, ali i paralelnom starom cestom sjeverno putem Prijedor-Orlovci-Kozaruša-Kozarac-Kamičani-Lamovita-Bistrica-Banja Luka, odnosno, sa južne strane putem Prijedor-Trnopolje-Kevljani-Omarska-Banja Luka. Također, centar Kozaraca je povezan obnovljenim asfaltnim putem dužine 6,0 km sa željezničkom stanicom Kozarac na pruzi Zagreb-Doboj-Sarajevo. Nužno je u što skorije vrijeme izgraditi kružni tok na ulazu u Kozarac, te zaobilaznicu puta za Mrakovicu. Izgradnjom ovoga bi se rasteretio saobraćaj kroz centar Kozarca, te omogućilo da u ljetnom periodu ovo bude pješačka zona.

Južno od magistralnog puta M-4 zemljište je potpuno ravničarsko i dobrog boniteta te je uz adekvatnu poljoprivrednu politiku vrlo atraktivno za

stočarstvo, posebno proizvodnju mlijeka koje privlači kako domaće tako i strane investitore.

Sjeverno od magistralnog puta duž obronaka Kozare zemljište je vrlo pogodno za voćarsku proizvodnju, s dugom tradicijom, ali i zapuštenom voćarskom proizvodnjom, koja zadnjih godina pokazuje naglu ekspanziju.

Pojas duž magistralnog puta u dužini oko 10 km kroz kozaračko područje se već pokazuje kao atraktivan prostor za privredne, trgovačke, uslužne i druge kapacitete.

Ovo su samo elementarni pokazatelji za prostorno planiranje u budućnosti, uz apsolutno poštivanje ekoloških normi i rješavanje ekološkog problema ribnjaka Saničani, kao i ispravljanje ranijih grešaka u planskim dokumentima opštine i Grada Prijedora (svrstavanje Kozarca u ruralno područje, planiranje industrijske zone u Kamičanima, itd).

***Društveni interes**

Prostorni plan Republike Srpske na strani 54 jasno definiše društveni interes za osnivanje opštine Kozarac, ali i drugih opština na prostoru RS navodeći „Takođe važno, možda čak i najvažnije pitanje međuregionalnog i regionalnog razvoja, ali i Prostornog plana u cjelini je pitanje transformacije opština. Višedecenijska praksa predhodnog društvenopolitičkog i ekonomskog sistema pokazuje da opštine treba transformisati u lokalne zajednice koje štite interese lokalnih asocijacija i koje podstiču aktiviranje potencijala svoje sredine“.

Društveni interes podrazumjeva očuvanje :

- ❖ demografske stabilnosti,
- ❖ kvaliteta zemljišta i prirodnih resursa
- ❖ biodiverzizeta i ekološke ravnoteže i
- ❖ obezbjeđenja ravnomjernog razvoja institucija od opšteg interesa i
- ❖ razvoj naselja u RS

Obzirom da se društveni interes u svakoj društvenoj zajednici ostvaruje isključivo preko stanovništva i prostora, odnosno teritorije, ovo područje je izuzetan primjer povezanosti ova dva faktora. Burna historija ovog kraja, pozicija graničnog područja, česta promjena vlasti, brojni sukobi i ratovi koji nisu mimoilazili ovo područje pojave su koje su vrlo negativno uticale na demografsku stabilnost. Statistički demografski pokazatelji govore da se je ovo područje izuzetno brzo oporavljalo od takvih historijskih demografskih lomova, što je vidljivo iz slijedećeg grafikona:



Osnivanjem opštine Kozarac, odgovornim izvršavanjem obaveza i nadležnosti opštine, demografska stabilnost ovog područja bi dobila na značaju posebno kroz rješavanje problema mladih, zapošljavanje, školovanje, kulture i sporta itd.

Kvalitet zemljišta, kako poljoprivrednog tako i šumskog, je kao posljedica proteklog rata značajno narušen kroz razne oblike devastacije i degradacije. Odnos sadašnje lokalne zajednice prema ovom resursu od 1995. godine je neprihvatljiv (izgradnja stambenih jedinica na poljoprivrednom zemljištu, planiranje industrijske zone Kamičani, takođe na poljoprivrednom zemljištu, itd). Osnivanjem opštine Kozarac, ovaj resurs bi bio prioritetno i adekvatno tretiran, uvažavajući postulat da smo ga naslijedili od predaka da ga sačuvamo za buduće generacije.

Biodiverzitet i ekološka ravnoteža

Složenost djelovanja ekoloških faktora na ovom prostoru omogućili su veliku biološku raznovrstnost kako biljnog tako i životinjskog svijeta. Područje od najvećeg značaja s aspekta biodiverziteta je Nacionalni park Kozara, koji se velikim dijelom prostire na području Kozarca. Bogatstvo šuma na ovom području, kako po broju drvenastih vrsta, tako i po bogatstvu ostalih šumskih resursa, zahtijevaju daleko kvalitetniji pristup svih faktora odlučivanja pa i stanovništva koje neposredno gravitira ovim lokalitetima.

*Upravni potencijal

Upravni potencijal predstavlja mogućnost efikasnog i ekonomičnog obavljanja izvornih i prenesenih poslova iz djelokruga poslova organa jedinice lokalne samouprave. Zakon o lokalnoj samoupravi RS precizira samostalne poslove opštine članovima 18-34.

Član 18.

Organizovanje rada i upravljanja, usvajanje strategije (programa) razvoja, prostorno uređenje, donošenje budžeta i td.

Član 19.

U oblasti prostornog uređenja usvajanje dokumenata, praćenje stanja, izdavanje lokacijskih, građevinskih i upotrebni dozvola, korišćenje građevinskog zemljišta, uređenje naselja i korišćenje javnih površina, uređenje načina odlaganja komunalnog otpada i td.

Član 20.

U oblasti stambeno-komunalnih djelatnosti propisuje pravila održavanja reda u zgradama, obezbjeđuje obavljanje komunalnih djelatnosti, obezbjeđuje lokacije i uslove za održavanje grobalja, obezbjeđuje uslove za održavanje ulica, trgova, lokalnih puteva, seoskih i drugih nekategorisanih puteva.

Član 21.

Zaštita kulturnih dobara, održavanje spomenika i spomen obilježja, obilježavanje jubileja u oblasti kulture i td.

Član 22.

Jedinica lokalne samouprave u oblasti osnovnog, srednjeg i visokog obrazovanja ima nadležnosti propisane zakonom.

Član 23.

U oblasti zdravstvene zaštite predlaže plan mreže zdravstvenih ustanova, prevencija i otklanjanje posljedica nastalih epidemijom ili drugim nepogodama i druge mjere propisane u skladu sa zakonom.

Član 24.

U oblasti socijalne zaštite prati socijalne potrebe građana, donosi program razvoja socijalne zaštite, osniva centar za socijalni rad, prati i pomaže rad socijalnih i humanitarnih organizacija i td.

Član 25.

U oblasti društvene brige o djeci i omladini obezbjeđuje uslove za boravak djece u predškolskoj ustanovi, radi na poboljšanju uloge i statusa mladih na svom području i td.

Član 26.

U oblasti sporta i fizičke culture obezbjeđuje uslove za izgradnju, održavanje sportskih i rekreativnih objekata, obezbjeđuje uslove za razvoj amaterskog sporta i td.

Član 27.

U oblasti turizma, ugostiteljstva, zanatstva i trgovine obezbjeđuje uslove za razvoj turizma, turističkih mjesta i razvoj i unapređenje komunalnih, sportsko-rekreativnih i drugih djelatnosti koje doprinose razvoju turizma, kao i uslove za organizovanje turističko-informativne i propagandne djelatnosti, obezbjeđuje uslove za razvoj i unapređenje ugostiteljstva, zanatstva i trgovine i propisuje radno vrijeme i druge uslove njihovog rada i poslovanja kojima se ostvaruju zahtjevi građana u okviru tih djelatnosti.

Član 28.

Opština, u oblasti zaštite prirodnih dobara i životne sredine usvaja osnove zaštite, korištenja i ureenja poljoprivrednog zemljišta i stara se o njihovom provođenju, određuje erozivna područja i propisuje protiverozivne mjere, određuje uslove i načine korištenja pašnjaka i njihovog privonenja drugoj kulturi, obezbjeđuje uslove korištenja i način upravljanja prirodnim jezerima izvorima, javnim bunarima i javnim česmama i stara se o njihovoj zaštiti, te stvara opšte uslove za očuvanje čistoće obala rijeka i jezera, na ovom području i td.

Član 29.

U oblasti zaštite građana i materijalnih dobara usvaja procjene moguće ugroženosti, određuje preventivne mjere, organizuje i vrši poslove u vezi sa zaštitom od požara i td.

Član 30.

U oblasti ljudskih prava i sloboda podstiče aktivnosti udruženja građana, unapređenje prava nacionalnih manjina, ravnopravnost polova i td.

Član 31.

Organizuje službu za pravnu pomoć građanima.

Član 32.

Obezbjeđuje prostor i uslove za rad poslaničke kancelarije.

Član 33.

Obezbjeđuje informisanje i javno obavješćavanje o pitanjima o značaju za rad i život građana na ovom području.

Član 34.

Poslove samostalnog djelokruga utvrđene ovim zakonom jedinice lokalne samouprave mogu obavljati podsredstvom zajedničkih organa ili drugim vidom saradnje, u skladu sa ovim zakonom.

Poslove samostalnog djelokruga utvrđene ovim zakonom opštine mogu obavljati putem

zajedničkih opštinskih organa ili drugim vidom međuopštinske saradnje.

Preduslovi da bi opština Kozarac efikasno i ekonomično obavljala naprijed pobrojane dužnosti su :

*viševekovna tradicija organizovane lokalne samouprave, koja je i poslije ukidanja opštine Kozarac 1963. godine, ostala duboko ukorijenjena kod naših građana kao vrlo izražen lokal-patriotizam.

*visok stepen vezanosti svih Kozarčana za svoj kraj, ali i odgovornost za njegov prosperitet, bez obzira gdje se nalaze i šta rade.

*pozitivna demografska slika bez obzira na sva dešavanja u novijoj istoriji od ukidanja Opštine Kozarac do danas.

*pozitivan i vrlo vidljiv ekonomski razvoj u posljednjih 15 godina u vrijeme vrlo nepovoljnih ekonomskih i globalnih društvenih prilika.

Egzaktni pokazatelji upravnog potencijala su:

- a) Materijalni resursi opisani kroz elaborat (karakteristike Kozarca-centra kao urbane sredine, postojanje izgrađenih objekata za smještaj opštinske administracije, izgrađena infrastruktura itd).
- b) Finansijski resursi koji su pokazani kroz projekciju budžeta opštine Kozarac i koji obezbjeđuju održivo funkcionisanje svih opštinskih službi i izvršavanje svih zakonom propisanih obaveza opštine, ali i omogućavaju intenzivan ekonomski, društveni i sveukupni razvoj ovog područja.
- c) Ljudski resursi kao najvažniji resurs svake sredine čine :
 - visokoobrazovani kadrovi koji sa porodicama žive i rade u Kozarcu: doktori, magistri, diplomirani inženjeri raličitih profila koji rade u struci, ali i van struke.
 - visokoobrazovani kadrovi, pravne, ekonomske i drugih društvenih i tehničkih struka koji sa porodicama žive u Kozarcu, a rade u Državnim institucijama u Banja Luci (samo troje je zaposleno u administraciji Grada Prijedora i dvoje u administraciji Opštine Sanski Most).
 - više od 80 studenata koji studiraju na raznim fakultetima u Banja Luci, Prijedoru i drugim univerzitatskim centrima u okruženju.
 - respektibilan broj obrazovanih i stručnih ljudi kako u Evropi tako i u svijetu koji su silom prilika napustili Kozarac, spremni su angažovati se na bilo koji način u efikasnom funkcionisanju opštine Kozarac.Svi ovi pokazatelji govore da je upravni potebcijal za efikasno i ekonomično upravljanje opštinom Kozarac apsolutno neupitan.

5.ZAKLJUČAK

Kozaračko područje se nalazi na primarnoj osovini razvoja Republike Srpske, Novi Grad – Prijedor – Banja Luka – Doboj – Bijeljina (magistralni put i planirani autoput) što je izvanredna geopolitička prednost i što sa prugom Zagreb – Sarajevo te bogatim i raznovrsnim prirodnim resursima pruža optimalne uslove za dinamičan ekonomski i sveukupni društveni razvoj u budućnosti.

Da bi ovaj cilj bio realno ostvariv, neophodno je građanima ovog područja dati priliku i mogućnost da sami preuzmu obavezu i odgovornost za budući razvoj, što će se sigurno pozitivno odraziti i na susjedne lokalne zajednice, prije svega na grad Prijedor kao regionalni centar.

Reforma lokalne samouprave, odnosno formiranje opštine Kozarac je imperativ i preduslov za sveukupni napredak i razvoj ovog područja što je kroz ovaj elaborat i argumentovano. Od 1963. godine kada je ukinuta opština Kozarac, traju i aktivnosti na njenom obnavljanju, zadnja takva je podnesena 2001.godine (prilog).

Izmjene i dopune prostornog plana RS-a do 2025 godine nalažu temeljito preispitivanje statusa, veličine i izvornih nadležnosti jedinica lokalne samouprave kao

i njihovo interesno povezivanje u funkcionalne mreže što predstavlja nužnost budućeg razvoja RS-a.

Inicijativa za osnivanje opštine Kozarac sa elaboratom opravdanosti osnivanja opštine Kozarac argumentovano i uskladu sa zakonima pokazuju da je ovo područje optimalno za modernu lokalnu zajednicu koja će biti servis građana i u kojoj će građani na neposredan i odgovoran način uticati na rješavanje svih pitanja koja su u nadležnosti opštine. Inicijativa je potpuno kompatibilna sa strategijom razvoja lokalne samouprave u RS-u (2017-2021) kojom su planirane intervencije u teritorijalnoj organizaciji RS-a kako bi se optimizirala teritorijalna organizacija (zbog uočenih disproporcija u veličini, ekonomskoj razvijenosti, broju stanovnika i drugim parametrima lokalnih zajednica).

Elaborat o opravdanosti osnivanja opštine Kozarac se nije bavio detaljnom analizom lokalne samouprave, osim u najnužnijim pokazateljima, smatramo da je ista urađena na izvanredno argumentovan način u studiji "Uslovi, mogućnosti i opravdanost obnavljanja opštine Stanari" i u potpunosti se odnosi i na ovo područje. Težište Elaborata je na privrednim potencijalima i samoodrživoj ekonomiji što je bila osnovna zamjerka Vlade Republike Srpske u negativnom odgovoru na podnesenu inicijativu za formiranje opštine Kozarac iz 2001 godine.

Autori:

1. Sead Čirkin, dipl. pravnik
2. mr.sci. Mesud Trnjanin, dipl. ing. poljoprivrede
3. primarijus specijalista dr. medicine Zlatko Škerić
4. Mevlida Deumić, mag. ing. techn. lign.
5. Amer Memić, nastavnik bosanskog jezika i književnosti
6. Teufik Kulašić, dipl. ing. elektrotehnike
7. Ermina Hrnčić, dipl. ekonomista
8. Aida Softić, dipl. ekonomista
9. Emir Bešić, dipl. ing. mašinstva

Zakonski osnov:

1. Zakon o teritorijalnoj organizaciji RS-a ("Službeni glasnik RS", broj: 69/09, 70/12, 83/14, 106/15 i 26/19).
2. Zakon o lokalnoj samoupravi RS-a ("Službeni glasnik RS", broj: 97/16 i 36/19).
3. Zakon o budžetskom sistemu RS-a ("Službeni glasnik RS", broj: 121/12, 52/14, 103/15 i 15/16).
4. Zakon o komunalnim taksama RS-a ("Službeni glasnik RS", broj: 04/12).

POSLOVNI SUBJEKTI (PRIVREDNA DRUŠTVA I SAMOSTALNI PREDUZETNICI) KOZARAC

R.br.	Naziv poslovnog subjekta	Adresa
1	Drvena industrija "JELA" akcionarsko društvo Kozarac	Ulica Mladena Stojanovića broj 10
2	UniCredit Bank a.d. Banja Luka-Filijala Kozarac	Ulica Maršala Tita bb
3	Akcionarsko društvo za promet nafte, naftnih derivata i prirodnog gasa "NESTRO PETROL" Banja Luka - Poslovna jedinica "Kozarac"	Kozarac bb
4	Akcionarsko društvo za osiguranje "DUNAV OSIGURANJE" Banja Luka - Poslovnica Kozarac 1	Kozaruša bb
5	Javna Ustanova Osnovna škola "Kozarac" Kozarac	Ulica Maršala Tita bb
6	Društvo za proizvodnju, promet i usluge "AGROHERC-TRNJANIN" d.o.o. Kozarac, Prijedor	Ulica Partizanska broj 41 a
7	Zdravstvena ustanova "MEDICUS" Prijedor, Poslovna jedinica "MEDICUS I" Kozarac, Prijedor	Mladena Stojanovića Kozarac, Prijedor bb
8	"HAO YOU DUO" Banja Luka, Poslovna jedinica Kozarac	Mladena Stojanovića
9	Društvo za proizvodnju, trgovinu i usluge "BEŠIĆ-NORGE" d.o.o. Kozarac, Prijedor	Omladinska bb
10	"DIZDARIĆ GRANIT" D.O.O. DRUŠTVO ZA PROIZVODNJU I USLUGE,PRIJEDOR,KOZARAC	BANJALUČKA CESTA BB
11	"NOVA IVANČICA" d.o.o. Proizvodnja obuće, Prijedor, Kozarac	Ulica 4. jula bb
12	Zdravstvena ustanova - Apoteke "B PHARM" Novi Grad, Poslovna jedinica Apoteka broj 70, Kozarac 1	Ulica Maršala Tita broj 4
13	Zdravstvena ustanova - Apoteke "B PHARM" Novi Grad, Poslovna jedinica Apoteka broj 71, Kozarac 2	Ulica Hasana Hušidića broj 18
14	"MELCOM EXPORT-IMPORT" DRUŠTVO ZA GRAĐEVINARSTVO,PROIZVODNJU,TRGOVINU I USLUGE D.O.O. KOZARAC-PRIJEDOR	OMLADINSKA PRIJEDOR bb
15	"KUĆNA VILA" D.O.O. za poslovni i menadžment konsalting, Kozarac, Prijedor	Rade Kondića br. 89
16	"ERMEDA-SANA" d.o.o. za proizvodnju, trgovinu i usluge , Prijedor, Kozarac	Ul. Omladinska br. 33
17	Veterinarska ambulanta "VET-PLUS" Društvo sa ograničenom odgovornošću Kozarac	Ulica Mladena Stojanovića broj 15
18	Društvo za transport, trgovinu, proizvodnju i usluge "BENE-COMERC" d.o.o. Kozarac	Ul. Mladena Stojanovića bb
19	"VS SPEKTAL" Društvo sa ograničenom odgovornošću za proizvodnju, trgovinu i usluge d.o.o. Prijedor-Poslovna jedinica Kozarac	ul. Mladena Stojanovića bb
20	"REUNION" društvo sa ograničenom odgovornošću za trgovinu, Banja Luka-Poslovna jedinica Kozarac	Kozarac bb
21	Zdravstvena ustanova Apoteka "MONOFARM" Prijedor, Poslovna jedinica "MONOFARM II" Kozarac, Prijedor	Pionirska ulica broj bb
22	Privredno društvo sa ograničenom odgovornošću "ATECHPLUS" Kozarac	Maršala Tita bb
23	"ARIFAGIĆ INVESTMENT" d.o.o. za proizvodnju, usluge i promet, export-import Trnopolje, Kozarac, Prijedor	Trnopolje broj 61
24	Društvo sa ograničenom odgovornošću za proizvodnju, promet i usluge, export-import "SCORP" d.o.o. Kozarac Prijedor	Ulica Maršala Tita broj 58
25	Društvo sa ograničenom odgovornošću za proizvodnju, promet i usluge, export-import "SCORP" d.o.o. Kozarac Prijedor, Poslovna jedinica Banja Luka	Gajeva ulica broj 1
26	Društvo za građevinu, usluge i trgovinu , export-import "AGK" d.o.o. Kozarac, Prijedor	Sušići, Magistralni put Prijedor - Banja Luka bb
27	"DB TRANSPORT" d.o.o. za usluge i promet, export-import Kamičani, Kozarac, Prijedor	Kamičani bb
28	"SM - AFA" d.o.o. za promet i usluge Kozarac, Prijedor	Mladena Stojanovića bb
29	"POLJAK" društvo sa ograničenom odgovornošću za proizvodnju, trgovinu i usluge, export-import Kozarac, Prijedor	Sušići bb

30	„Stručni centar Arifagić Investment, GEA Farm Technologies“ d.o.o. za trgovinu i usluge Trnopolje, Kozarac, Prijedor	Trnopolje broj 61
31	"Veterinarska stanica Arifagić Investment" d.o.o. za trgovinu i usluge Trnopolje, Kozarac, Prijedor	Trnopolje broj 61
32	"GENO BALKAN" d.o.o. za razvoj, trgovinu i usluge, Trnopolje, Kozarac, Prijedor	Trnopolje broj 61
33	"POLJOPRIVREDNA APOTEKA ARIFAGIĆ INVESTMENT" d.o.o. za trgovinu i usluge, Trnopolje, Kozarac, Prijedor	Trnopolje broj 61
34	Poljoprivredna zadruga "AgroKozara" sa potpunom odgovornošću Kozarac	Kozaruša III bb
35	Zdravstvena ustanova "Apoteke Apharma" Prijedor - Poslovna jedinica apoteka "Apharma -Kozarac"	Ulica Maršala Tita 29
36	Društvo sa ograničenom odgovornošću "INTERUGO" Kozarac, Prijedor	Partizanska broj 35
37	"SANY ŠPAR" Društvo sa ograničenom odgovornošću za proizvodnju, promet i usluge, Kozarac, Prijedor, u likvidaciji	Ulica Ahmeta Melkića Kozarac, Prijedor bb
38	"SANY ŠPAR" Društvo sa ograničenom odgovornošću za proizvodnju, promet i usluge, Kozarac, Prijedor - Poslovna jedinica "Sany 1"	ul. Slaviše Vajnera Čiče bb
39	"SANY ŠPAR" Društvo sa ograničenom odgovornošću za proizvodnju, promet i usluge, Kozarac, Prijedor - Poslovna jedinica "Sany 2"	Svale bb
40	"SANY ŠPAR" Društvo sa ograničenom odgovornošću za proizvodnju, promet i usluge, Kozarac, Prijedor - Poslovna jedinica "Sany 3"	ul. Ahmeta Melkića bb
41	"Vemi" društvo sa ograničenom odgovornošću Banja Luka, Poslovna jedinica Kozarac	Kozarac bb
42	FDBL-B društvo sa ograničenom odgovornošću Banja Luka- Poslovna jedinica "JC04" Kozarac, Prijedor	ulica Mladena Stojanovića bb
43	"M ENTERTAINMENT - 4K PRODUCTION" d.o.o. za proizvodnju, trgovinu i usluge, export-import Kozarac Prijedor, prevod na službeni jezik: "M Zabava - 4K produkcija" d.o.o. za proizvodnju, trgovinu i usluge, export-import Kozarac, Prijedor	Ul. Maršala Tita broj 67
44	"SINANOVIĆ-FONUS" društvo sa ograničenom odgovornošću za pogrebne usluge i trgovinu, export import Kozarac, Prijedor	Kozarac, Rade Kondića 40
45	Društvo za proizvodnju, usluge i trgovinu, export-import "SB laser" d.o.o. Hrnići, Kozarac, Prijedor	Hrnići bb
46	Društvo sa ograničenom odgovornošću "AMT" Kozarac; Prijedor	Ulica: Kozaruša bb
47	Društvo sa ograničenom odgovornošću "JASS COMPANY" Kozarac, Prijedor	Kozaruša bb
48	Robna tržnica na malo "KOZARAC" Edita Pidić vlasnik, s.p Prijedor	Ive Lole Ribara bb
49	Javni prevoz stvari; SP Grahovac Miloš; Kozarac	Pionirska bb
50	Ugostiteljska radnja "KORZO" Azra Kapetanović s.p Prijedr, Kozarac, M. Stojanovića bb	Kozarac, Mladena Stojanovića bb
51	Trgovačka radnja "SWISS SHOP" Admir Kapetanović s.p. Prijedor, Kozarac, Maršala Tita bb	Kozarac, Maršala Tita bb
52	Ugostiteljska radnja "ALEA" Mersad Fazlić s.p Prijedor, Kozarac, Maršala Tita bb	Kozarac, Maršala Tita bb
53	Preduzetnička radnja "BAZENI KOZARAC" Elvira Bešić vlasnik, s.p Prijedor	Kozarac bb
54	Kozmetički salon "BEAUTY SALON" Melisa Mahmuljin s.p. Prijedor, Kozarac, Ahmeta Melkića bb	Kozarac, Ahmeta Melkića bb
55	Proizvodno trgovinska radnja - Pekara "ECO LINE" Branko Kozarac s.p. Kozarska Dubica	Preobraženska 134
56	Proizvodno trgovinska radnja - Pekara "ECO LINE" Branko Kozarac s.p. Kozarska Dubica, STR Kiosk "ECO LINE" Kozarska Dubica	Petrovdanska bb

57	Proizvodno trgovinska radnja - Pekara "ECO LINE" Branko Kozarac s.p. Kozarska Dubica, СТР Продавница "ECO LINE" Kozarska Dubica	Svetosavska bb
58	Bazeni i snek bar "BAZENI MUTNIK KOZARAC" Ilijaz Jakupović s.p. Prijedor	Kozarac, Mladena Stojanovića bb
59	Bazeni i snek bar "VODENI BAZENI KOZARAC" Almedin Jakupović s.p. Prijedor	Kozarac, Mladena Stojanovića bb
60	"MRAKOVICA-KIS" ZZ	Kozarac
61	"AUSTRONET" d.o.o.	Kozarac - Stari Grad bb
62	"DEA" pp	Kozarac
63	"ALBA A I E"	Kozarac
64	"DUNOVIĆ&COMPANY" d.o.o.	M. Stojanovića 10
65	"BEŠIĆ" d.o.o.	Brđani bb
66	"KENEM-PLAST" d.o.o.	Kozarac
67	"ŠAHURIĆ TRADE" pp	M. Tita
68	"NIDALA" pp	M. Tita
69	"MM-90" d.o.o.	Šoping centar
70	"MAKRO DRVO" d.o.o.	Kozarac
71	"PANELHOLZ" d.o.o.	Kemala Ključanina 1
72	"ART GROUP" d.o.o.	Kemala Ključanina 1
73	"AMAR" d.o.o.	M. Tita bb
74	"NETVISION" d.o.o.	Omladinska bb
75	"KAPETAN" d.o.o.	Kozarac
76	"MAŠRIK" d.o.o.	M. Tita bb
77	"MB 93" pp	Kozarac
78	"POBRICA" d.o.o.	Omladinska 27
79	"KEMO-IMPEX" d.o.o.	Kozarac
80	"PRIMA" pp	
81	"ART" d.o.o.	K. Ključanina 1
82	"MAK MA" d.o.o.	Magistralni put
83	"A.S.K." d.o.o.	Kozarac
84	"KIMALIĆ" d.o.o.	M. Stojanovića
85	"AGRO-SAN" d.o.o.	Sušići bb
86	"ROVERS" d.o.o.	Omladinska
87	"KOZARAC" ZZ	Kozarac
88	"TOMGRAD" pp	Kozarac
89	"BAKI" d.o.o.	Kozarac
90	"KLAS" d.o.o.	M. Stojanovića 4
91	"GAK"	M. Stojanovića 78
92	"ACMA" d.o.o.	M. Stojanovića 35
93	"AGROIMPEX" d.o.o.	M. Tita bb
94	"BRILLIJANT" d.o.o.	Omladinska bb
95	"TONGA-FA" d.o.o.	Omladinska bb
96	"SCORP" d.o.o.	M. Tita 58
97	"EDELWEIS" d.o.o.	Banjalučka cesta bb
98	"FIM" d.o.o.	Kozaruša bb
99	"DIVINUS" d.o.o.	M. Tita 40
100	"BH TELECOM" dd Sarajevo pod. Telekom cent. Kozarac	Ugao Omladinske i M. Stojanovića
101	"ES-KULA" d.o.o.	Omladinska bb
102	"MATT" d.o.o.	M. Stojanovića 15
103	"ORANGE FURNITURE" d.o.o.	Sušići bb
104	"FOKA" d.o.o.	Kozarac
105	"ARHING" pp	M. Tita bb
106	"OKANOVIĆ" d.o.o. Auto škola	M. Tita bb
107	"APOLO SISTEMI" d.o.o.	Omladinska bb
108	"KUSURAN", Preduzetnička radnja	M. Tita 14
109	"MIX", Trgovačka radnja	Omladinska 26
110	"PRVA CVJEČARA", Trgovačka radnja	M. Tita 40
111	"BONI", Trgovačka radnja	M. Stojanovića 10
112	"SOLO", Preduzetnička radnja	Omladinska bb
113	"DEKO", Trgovačka radnja	Omladinska bb
114	"EDO", Trgovačka radnja	Magistralni put Banja Luka
115	"HARI", Trgovačka radnja	M. Tita bb

116	"GULAŠ", Trgovačka radnja	M. Stojanovića bb
117	"SANJA", Trgovačka radnja	Babići bb
118	"BINGO PLUS", Trgovačka radnja-Dragstor	M. Tita 110
119	"ZLATAR", Preduzetnička radnja	M. Tita 8
120	"FOTO METRO", Preduzetnička radnja	M. Stojanovića bb
121	"KOZARAC", Samostalna robna tržnica na malo	Ive Lole Ribara
122	"Agro-food", Preduzetnik u poljoprivredi	M. Stojanovića bb
123	"Farma Hrnići D", Preduzetnik u poljoprivredi	Hrnići bb
124	"REFKA", Zanatska radnja-frizerski salon	Kozarac bb
125	"ESPERANZA", Zanatska radnja-frizerski salon	M. Stojanovića 4
126	"AJLA", Zanatska radnja-frizerski salon	M. Tita 110
127	"MAIDA", Frizerski salon	M. Tita bb
128	"BEŠIĆ", Zanatska radnja-frizerski salon	M. Stojanovića 100
129	"ENI", Zanatska radnja	Omladinska bb
130	"H-MONT", Zanatska radnja	Stari grad bb
131	"JASEN", Zanatska radnja	Podrađe bb
132	"CENTAR", Uslužna radnja-Autopraona	Partizanska 1
133	"SUŠIĆ", Zanatska radnja-Autopraona	Omladinska bb
134	"STIL ZETOR", Uslužna radnja	Dera bb
135	"DOLAR", Mjenjačnica	M. Tita bb
136	"EURO", Preduzetnička radnja	M. Stojanovića bb
137	"PARKING CENTAR", Preduzetnička djelatnost	M. Stojanovića bb
138	"1. IPP ŽITOPEKA; 2. IPP ŽITOPEKA"	M. Tita 10
139	"MRAKOVICA", Preduzetnička radnja	M. Tita 54
140	"ZIMES", Zanatska radnja	Stari grad bb
141	"ENTERIJER", Zanatska radnja	Skender Kulenovića 17
142	"LOVIĆ", Zanatska radnja	M. Stojanovića 23
143	"DENIĆ DRVO", Zanatska radnja	M. Stojanovića 127
144	"LUNA PARK NUCI"	M. Stojanovića bb
145	"ALEJNA", Knjigovodstveni servis	M. Stojanovića bb
146	"FOKA", Knjigovodstveni servis	M. Tita bb
147	"BAŠTA 2", Nacionalni restoran	M. Stojanovića bb
148	"MRAKOVICA", Ugostiteljska radnja	M. Stojanovića bb
149	"NEIRA", Ugostiteljska radnja	M. Tita 88
150	"GOLD 5", Restoran	Ahmata Melkića 25
151	"STARI GRAD 5", Kafana i katering	Omladinska bb
152	"VODENI PARK", Preduzetnička radnja	M. Stojanovića bb
153	"INTERMEZZO 5", Ugostiteljska radnja	M. Stojanovića bb
154	"SPAIDER", Ugostiteljska radnja	M. Stojanovića bb
155	"BAZENI KOZARAC", Preduzetnička radnja	Kozarac bb/Magistralni put PD-BL
156	"COFFE IN", Ugostiteljska radnja	M. Stojanovića 35
157	"MUSTANG PLUS", Ugostiteljska radnja	M. Tita bb
158	"RIO", Ugostiteljska radnja	M. Tita bb
159	"LAGUNA 5", Ugostiteljska radnja	Partizanska 5
160	"GALERIJA", Ugostiteljska radnja	M. Stojanovića i Omladinska bb
161	"KULA", Ugostiteljska radnja	M. Stojanovića bb
162	"CENTAR", Ugostiteljska radnja	M. Stojanovića 3
163	"AQUA", Ugostiteljska radnja	M. Tita bb
164	"ČIČKO", Ugostiteljska radnja	M. Stojanovića 3
165	"AS", Ugostiteljska radnja	Ahmata Melkića 3
166	"PEKOTEKA BAMBI", Preduzetnička radnja	M. Stojanovića bb
167	"ČARŠIJA, ZDRAVLJAK", Mliječni restoran	Ahmata Melkića bb
168	"SALI", Ugostiteljska radnja	M. Stojanovića bb
169	"MEXX", Ugostiteljska radnja-Picerija	M. Tita 21
170	"SAHARA", Ugostiteljska radnja	M. Tita 1
171	"DOLINA", Riblji restoran	Dera 186
172	"STARA BAŠTA", Ugostiteljska radnja-nacionalna kuhinja	M. Stojanovića bb



РЕПУБЛИКА СРПСКА
ВЛАДА
БАЊАЛУКА

51000 Бања Лука Карпелови бр. 4/VII, тел: 051/331-434 и 331-480 факс: 051/331-447 и 331-431

Број: 3182/10-АВ
Дана: 01.10.2001. године

ОПШТИНА ПРИЈЕДОР
и/р Начелника општине
Председника скупштине општине
Мјесна заједница Козарац-Савјет мјесне заједнице

ПРЕДМЕТ: Обавјештење о ставу Владе поводом иницијативе
мјесне заједнице Козарац за формирање општине
Козарац

Мјесна заједница Козарац затражила је од Министарства управе и локалне самоуправе и Владе Републике Српске да се очитује у вези иницијативе за образовање нове општине Козарац.

Законом о територијалној организацији и локалној самоуправи Републике Српске ("Службени гласник Републике Српске", број 11/94, 6/95, 26/95, 15/96, 17/96, 19/96 и 6/97) је предвиђено чланом 10. да образовање нових општина врши Народна скупштина, по претходном мишљењу заинтересованих скупштина општина.

Сматрамо да се иницијатива мјесне заједнице Козарац не може прихватити. Питање формирања нових општина треба посматрати кроз призму економских, организационих, демографских и социјалних фактора, што подразумјева да би било нецијелиходно у овом тренутку парцијално разматрати приједлоге за формирање нових општина.

Посебно треба нагласити да мјесна заједница Козарац са становишта својих привредних и свеукупних економских потенцијала није у могућности обезбједити самоодрживу економију, што јој као будућој општини не би обезбјеђивало позитиван тренд развоја. Сматрамо да мјесна заједница Козарац, које мишљење дијели и начелник општине Приједор, треба свој развој базирати у оквиру општине Приједор с тим да се уважавају све њене специфичности.



ПРЕДСЈЕДНИК ВЛАДЕ


Младен Иванић

MZ KOZARAC

- Zbor građana
- Savjet MZ

Datum: 17.05.2001. godine

Broj: 128-05/01



Vlada Republike Srpske
Ministarstvo za upravu i lokalnu samoupravu
Banja Luka

Predmet: INICIJATIVA ZA FORMIRANJE OPŠTINE KOZARAC

Na osnovu Evropske povelje o lokalnoj samoupravi, Zakona o lokalnoj samoupravi RS (sl. glasnik RS br 35/99) i Zakona o teritorijalnoj organizaciji RS, Zbor građana MZ Kozarac je 10. septembra 2000. godine donio **Odluku o pokretanju inicijative za formiranje opštine Kozarac.**

Obrazloženje:

Na području koje obuhvata nekadašnja opština Kozarac do 1992. godine živjelo je više od 20.000 stanovnika. Od potpisivanja Dejtonskog sporazuma traje sveukupna dinamična revitalizacija ovog područja čiji su efekti znatno umanjeni objektivnim stanjem, ali i subjektivnim ponašanjem Opštine Prijedor prema ovom području. Ovo se posebno odnosi na neizvršavanja obaveza i nadležnosti Opštine Prijedor prema području Kozarca po čl. 5 Zakona o lokalnoj samoupravi što se posebno ogleda u:

- potpunoj izolaciji ovog područja kada je u pitanju korištenje opštinskog budžeta;
- ignorisanju u uređenju i obezbjeđivanju obavljanja komunalnih djelatnosti na ovom području;
- potpunom zanemarivanju izgradnje i održavanja lokalnih puteva, ulica i drugih javnih objekata;
- nebrizi Opštine Prijedor za zadovoljavanje određenih potreba građana ovog područja u kulturi, obrazovanju, sportu itd.

Objektivno, opština Prijedor sa gotovo 100.000 stanovnika, opterećena brojnim problemima ne može u sadašnjoj formi biti efikasan servis građanima i efikasno izvršavati svoje obaveze i nadležnosti definisane Zakonom.

Ovi i drugi pokazatelji bi se u budućnosti mogli veoma nepovoljno odraziti na zaostajanje u sveukupnom razvoju ovog područja, neiskorištavanju prirodnih resursa, odlaskom mladih sa ovog područja itd.

Zbog navedenih činjenica Odlukom Zbora građana i Savjeta mjesne zajednice Kozarac formirana je radna grupa koja ima zadatak izrade elaborata opravdanosti formiranja opštine Kozarac, te pribavljanja mišljenja i sugestija svih nadležnih i zainteresovanih subjekata o čemu će izvjestiti Zbor građana zbog dalje procedure u skladu sa Zakonom.

Kontakt telefoni radne grupe: tel/fax: 052 342 164
052 342 178

S poštovanjem

Dostavljeno:

Narodna skupština RS (Komisija za politički sistem...


Opština Prijedor - predsjednik SO
- načelnik Opštine)

Ured OHR-a Prijedor
Ured OSCE-a Prijedor



Savjet MZ, predsjednik
Hendrija Kahrimanović

6B24



K.o. Kozarica

K.o. Kozarica

K.o. Kramičani

LJUBLJANA
6B23

K.o. Trnopolje

K.o. Lomovica

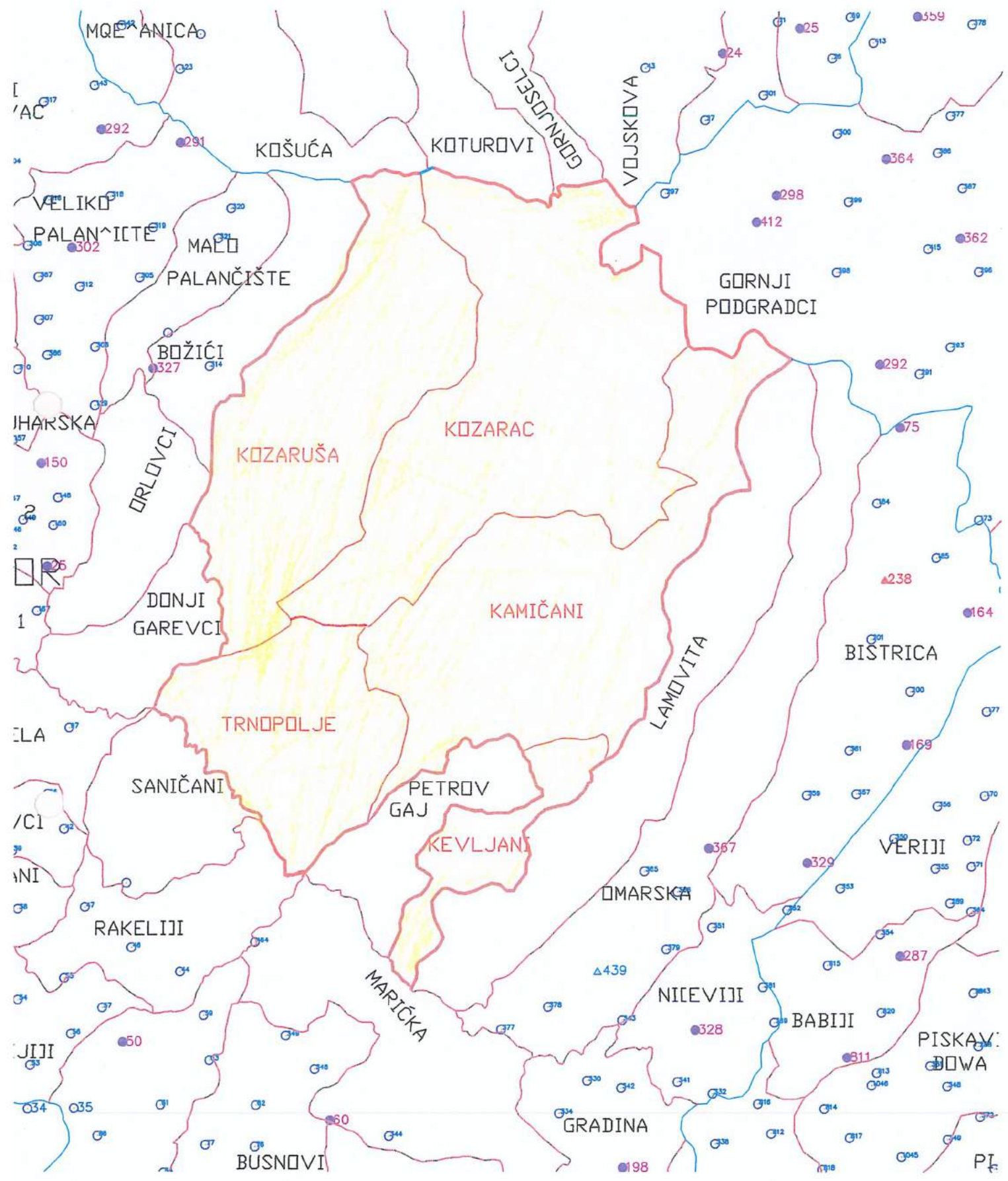
K.o. Kovčani

K.o. Omoraka

K.o. Nibarda

o. Božič

K.o. Petojci



GRANICE OPŠTINE KOZARAC

Babići prema naseljenom mjestu Lamovita

Granica se nalazi na zapadnom djelu naselja Lamovita. Granica polazi od tromeđe naselja Lamovita, Babići i Gornji Podgradci (B.Gradiška) a koje se nalazi u potoku Jasenovača (cca 60 m) uzvodno od ušća potoka Jasenovača i Golubača. Od navedenog mjesta granica ide i uzvodno potokom Jasenovača do njegovog izvora kod međnog kamena br.2. Od međnog kamena br.2 granica ide u pravcu zapada, preko Oštre kose do međnog kamena br.3.Od međnog kamena br.3 granica nastavlja u pravcu zapada međama parcela preko međnog kamena 4,5,6,7, do međnog kamena br.8 koji se nalazi na početku planskog puta 6187, KO Kamičani. Odavde granica ide planskim putem 6187 u pravcu juga do međnog kamena br.9. Od međnog kamena br.9, granica ide zapadnim djelom kč. 418, 420, 432, 431, 433, 438, 443, 442, 445, 494, (sve KO Lamovita) i izbija na potok Marmatovac, zatim nizvodno potokom Marmatovac do ušća u potok Zamoštanicu i nastavlja dalje nizvodno potokom Zamoštanica do međnog kamena br.16 (na putu k.č. 6212 KO Lamovita). Od međnog kamena br.16 ide planskim putem 6212 KO Kamičani do raskršća sa planskim putem 1180 KO Lamovita, nastavlja putem k.č.1180 u pravcu jugoistoka do njegovog kraja, odnosno do izvora potoka Kačarica. Od izvora potoka Kačarica granica ide nizvodno potokom Kačarica do međnog kamena br.21 zatim dalje ide međama parcela preko međnog kamena 22, 23, okomito presjeca stari put Prijedor-B.Luka i nastavlja međama parcela do međnog kamena br.24, a odavde ide međama parcela u pravcu B.Luke do međnog kamena br.25, pa sve do međnog kamena br. 26 i 27 koji se nalazi na potoku Bukova Jaruga. Dalje granica ide nizvodno potokom Jaruga do jugoistočne međe k.č.1681 KO Lamovita gdje je ujedno i tromeđa Lamovite, Babića i Kevljana.

Kevljani prema naseljenom mjestu Lamovita

Granica polazi od tromeđe naselja Babići, Lamovita, Kevljani, odnosno od mjesta gdje jugoistočna granica k.č.1681 KO Lamovita izbija na potok Bukova Jaruga i odavde ide nizvodno potokom Bukova Jaruga do međnog kamena br.2. Od međnog kamena br.2 granica nastavlja planskim putem 238 KO Kevljani do potoka Lamovita, zatim nizvodno potokom Lamovita do međnog kamena br.4. Od međnog kamena br.4 ide u pravcu jugoistoka međama parcelameđnog kamena br.4,5,6,7,8,9 i 10, te sjeverozapadnom međom k.č.2806, 2805, 2807, 2808 (sve KO Lamovita) i dalje granicama parcela preko međnog kamena br.12, 13, 14, 15, 16, 17, do međnog kamena 28 na putu kč. 1651 KO Kevljani. Od međnog kamena 29, 20, 21, 22, 23, 24 do međnog kamena 25 koji se nalazi na planskom putu kč. 1652 KO Kevljani produžava planskim putem1652 do međnog kamena br.26, te dalje skreće prema međnom kamenu br.27, 28 gdje izbija na prugu Prijedor-B.Luka, nastavlja željezničkom prugom u pravcu Prijedora do jaza kod kč.3352 KO Lamovita. Dalje ide nizvodno jazom zv.Stara Rijeka do ušća u rijeku Krivaju i ide u pravcu međnog kamena 31, te dalje međama parcela do međnog kamena 32 koji se nalazi na rijeci Crnaji i produžava uzvodno rijekom Crnajom do međnog kamena 33, te dalje sjeverozapadnom granicom kč. 3739, 3742, 3743, 3744, 3747, 3748, 7150 do međnog kamena br.34. Od međnog kamena br.35, 36, 37 i 38 kod kč. 4189 gdje južna međa izbija na rijeku Gomjenicu što je ujedno tromeđa naselja Kevljani, Lamovita i Marička.

Kevljani prema naseljenom mjestu Marička

Granica polazi od tromeđe naselja Kevljani, Lamovita, Marička, a koja se nalazi na mjestu gdje sjeveroistočna granica kč. 1277 KO Marička izbija na rijeku Gomjenicu , odnosno jugozapadnu granicu kč. 1640 KO Kevljani i izbija na rijeku Gomjenicu. Granica prolazi od navedenog raskršća nizvodno rijekom Gomjenicom od mjesta gdje sjeverozapadna granica kč. 1537 KO Kevljani izbija na rijeku Gomjenicu a što je ujedno tromeđa naselja Marička, Kevljani i Petrov Gaj. Navedena tromeđa nalazi se sjeveroistočno od kuće Ciper Nedeljka (cc 250 m).

Kevljani prema naseljenom mjestu Petrov Gaj

Granica polazi od tromeđe Perovog Gaja, Babića i Kevljana, koja se nalazi na južnoj granici parcele kč.5927 KO Kamičani i kč. 379 KO Petrov Gaj i sjevernoj granici parcele kč. 389 KO Petrov Gaj na mjestu zvanom Zoć Polje i ide na jug istočnom granicom parcele kč.389, 390, 398/1, 399, 402 i 403, sve KO Trnopolje i dolazi do međnog kamena br.6, gdje skreće na jugozapad istočnom granicom parcela kč. 403, 1404, 407, 416 i 145 sve KO Petrov Gaj i dolazi do bezimenog potoka na međi na međni kamen br.8 koji se nalazi u blizini vodenice na mjestu zv. Gajevi.Od ovog mjesta granica ide na jug istočnom granicom parcela kč. 415, 418/1, 421/1, 424 sve KO Petrov Gaj i dolazi do međnog kamena br.12koji se nalazi na ivici puta kč.1930 KO Petrov Gaj, puta kč. 328 KO Kevljani, zatim skreće na istok putem kč.328 do raskršća sa putem kč.1646 KO Kevljani, ponovo odavde skreće na jug putem kč.1646 u dužini od oko 200 m do južne granice parcele kč.434 KO Petrov Gaj gdje se nalazi međni kamen br.13. Odavde granica ide na jugozapad južnom granicom kč.434, 435, 440, 441 i 442 sve KO Petrov Gaj i dolazi do međnog kamena br.15koji se nalazi na ivici puta kč.1644 KO Kevljani, zatim ovim putem na zapad do istočne granice kč.542 KO Petrov Gaj gdje je i međni kamen br.17, odavde granica skreće na jug istočnom granicom kč.542 i 543, zatim skreće na zapad južnom granicom kč.548, 547, 549/3, 549/4, 552, 555, 558, 560/2, 569 i 568 sve KO Petrov Gaj do međnog kamena br.28 koji se nalazi na ivici pristupnog puta kč.575 KO Petrov Gaj, a odavde skreće jugoistočnom granicom kč. 576/2, 577, 578, 587/1, 589, 590 i 591 sve KO Petrov Gajdo međnog kamena br.33 koji se nalazi na ivici puta kč.1648 KO Kevljani i granici parcele kč. 591 KO Petrov Gaj i kč.498 KO Kevljani. Odavde granica ide ovim putem na zapad do njegove oštre krivine koja se nalazi na južnoj granici kč. 591 KO Petrov Gaj, zatim nastavlja južnom granicom parcela kč.591, 592, 599, ovdje skreće na jug istočnom granicom kč. 607, 601, 1338, 1334 sve KO Petrov Gaj zatim skreće južnom i istočnom granicom kč. 1334, 1326 i 1325 i dolazi do željezničke pruge B.Novi-Doboj zatim ovom prugom prema zapadu do Lamoičkog potoka, a zatim skreće nizvodno Lamaičkim potokom do njenog ušća u rijeku Krivaju na mjestu zv. Međuvođe presjeca potok Krivaju i nastavlja u pravcu juga istočnom granicom kč. 1778, 1779, 1780, 1784, 1814, 1815, 1816, 1817, 1818, 1822, 1826, 1827 i 1896 sve KO Petrov Gaj i dolazi do potoka Prkos, zatim nizvodno potokom Prkos do međnog kamena br.50 koji se nalazi u međi parcele kč. 1909 KO Petrov Gaj i kč. 1521, 1517 i 1516sve KO Kevljani, odavde granica ide na jug istočnom granicom parcela kč. 1919, 1911, 1912, 1915, presjeca kanal kč.1916/2 i dolazi do lijeve obale rijeke Gomjenice između granica parcele kč. 1916/3 KO Petrov Gaj i kč. 1537 KO Kevljani na mjestu zv.Rastoka, gdje je ujedno i tromeđa naselja Marička, Kevljani i Petrov Gaj.

Babići prema naseljenom mjestu Petrov Gaj

Nalazi se na južnom dijelu naselja Babići. Granica polazi od tromeđe Petrovog Gaja, Kevljana i Babića odnosno parcele 5929 KO Kamičani, i nastavlja preko međnog kamena br. 1, 2, 3 u pravcu sjeverozapada, te skreće u pravcu zapada do međnog kamena br. 4. Od međnog kamena br. 4 dalje ide do međnog kamena br. 5, u dužini cca 200 m, zatim skreće u pravcu jugozapada preko međnog kamena 6, 7, 8 i izlazi na put 1929 KO Petrov Gaj, odnosno do međnog kamena br. 9, zatim se nastavlja u pravcu sjeverozapada putem 1929 KO Petrov Gaj do međnog kamena br.10, gdje je i tromeđa Petrovog Gaja, Kamičana i Babića.

Kamičani prema naseljenom mjestu Petrov Gaj

Nalazi se na istočnoj strani naselja Kamičani i granica počinje na tromeđi Petrovog Gaja, Babića i Kamičana, odnosno od međnog kamena br.10 na putu kč. 1929 KO Petrov Gaj i odatle granica ide preko međnog kamena br. 12, 13, 14, 15, 16 i 17 u pravcu jugozapada i izbija na put kč. 5752 KO Kamičani. Odatle sa međnog kamena br. 17 okomito presjeca put kč.5752 i izlazi na međni kamen br. 18, zatim nastavlja u pravcu juga putem kč. 89 KO Petrov Gaj do međnog kamena br. 19, odnosno izlaza na potok Jaruga dalje produžava u pravcu zapada nizvodno potokom Jaruga do njegovog ušća u potok Zamoštanica i potoka Vrijeska. Dalje nastavlja na jugozapad nizvodno potokom Zamoštanica i izbija na most koji je ujedno tromeđa PETROVOG Gaja, Trnopolja i Kamičana, kod kuće Aleksić Miloša.

Trnopolje prema naseljenom mjestu Petrov Gaj

Granica polazi od tromeđe Petrovog Gaja, Kamičana i Trnopolja, koja se nalazi na propustu puta k.č.6239 KO Kamičani i potoka Zamoštanica i na istočnoj granici parcele k.č.2631 KO Trnopolje i ide nizvodno potokom Zamoštanica, presjeca željezničku prugu Novi-Doboj, produžava dalje na jugozapad do istočne granice parcele k.č.3151 KO Trnopolje na mjestu zvanom Bare, odavde skreće na jug istočnom granicom parcele k.č.3153, 3154, 3156, 3155, 3158, 3170 i 3167 sve KO Trnopolje i dolazi do međnog kamena br.10 koji se nalazi na putu k.č.3450 KO Trnopolje zatim skreće na zapad ovim putem do raskršća sa putem k.č.3451, potom skreće na jugoistok putem k.č.3451 do odvodnog kanala k.č.3641 KO Trnopolje, Ribnjaka "Saničani" gdje je ujedno i četvoromeđa naseljenih mjesta Petrovog Gaja, Maričke, Rakelića i Trnopolja i nalazi se najjužnoj granici parcele k.č.3337 KO Trnopolje.

Trnopolje prema naseljenom mjestu Rakelići

Granica se nalazi na sjeveroistočnom djelu naselja Rakelići. Polazi od tromeđe Rakelića, Saničana i Trnopolja koja se nalazi na potopljenom djelu Crnjanskog luga te ide potopljenim djelom Crnjanskog luga u pravcu jugoistoka do četvoromeđe Rakelića, Trnopolja, Petrovog Gaja i Maričke, koja se takođe nalazi na potopljenom djelu Crnjanskog luga.

Trnopolje prema naseljenom mjestu Saničani

Granica počinje od tromeđe Rakelića, Saničana i Trnopolja, ide istočnom granicom k.č.1468 KO Trnopolje, nastavlja lijevom granicom sve do granice kanala ribnjaka "Saničani", a zatim nastavlja ovim kanalom do k.č.1442 KO Trnopolje, te produžava njenom južnom granicom do tromeđe Trnopolja, Čele i Saničana.

Trnopolje prema naseljenom mjestu Donji Garevci

Granica polazi od tromeđe Trnopolja, Donjih i Gornjih Garevaca, koja se nalazi na potoku Kozaračka Rijeka na mjestu gdje međa parcela k.č. 506, KO D.Garevci i k.č. 4071, KO Kozaruša izbija na obalu ovog potoka i ide na jugozapad nizvodno Kozaračkom rijekom, presjeca prugu Doboj-Novoi, nastavlja dalje ovim potokom, do ribnjaka "Saničani" gdje je tromeđa između Trnopolja, Čele i D.Garevaca koja se nalazi na kanalu k.č. 1275 KO D.Garevci.

Kozaruša prema naseljenom mjestu Donji Garevci

Granica polazi od tromeđe Kozaruše, Donjih i Gornjih Garevaca koja se nalazi na propustu puta k.č. 1530/1 potoka Repušnica I na sjevernoj granici parcele k.č. 3906 I puta k.č. 1515 KO D.Garevci, KO Kozaruša i ide na jug putem k.č. 1515, do sjeverne granice parcele k.č. 145 KO D.Garevci, odavde na istok sjevernom granicom parcele k.č. 145 I presjeca potok Jaruge, i nastavlja sjevernom granicom k.č. 146 i dolazi do puta k.č. 3932, presjeca put i nastavlja u istom pravcu sjevernom granicom k.č. 180 I dolazi do potoka Jaruga mu mjestu zv.Gajevi u neposrednoj blizini ušća potoka Kozaruše, odavde skreće na jug nizvodno potokom Jaruge do sjeverne granice parcele k.č. 189, 190, 191, 192, 193, 194, sve KO Kozaruša, presjeca potok Jastrebinac I nastavlja putem k.č. 4027 KO Kozaruša na jug do raskršća sa putem k.č. 4263, produžava na jug ovim putem do istočne granice k.č. 477 KO D.Garevci potokom ide istočnom granicom parcele k.č. 477, 483, 484, 489, te južnom granicom k.č. 489, 490, ponovo istočnom granicom k.č. 495, 497, 502, 503, 504, 505, 506, sve KO D.Garevci i dolazi do tromeđe između Trnopolja, D.Garevaca i Kozaruše koja se nalazi na Kozaračkoj rijeci i između granica parcele k.č. 506, KO D.Garevci i k.č.4071, KO Kozaruša.

Gornji Garevci prema naseljenom mjestu Donji Garevci

Granica polazi od naprijed opisane tromeđe Kozaruše, Donjih i Gornjih Garevaca I ide na zapad potokom k.č. 1530/1 u dužini od 140 m do zapadne granice parcele k.č. 3893 KO

Kozaruša, zatim skreće na sjever zapadnom granicom parcele 3893 I 3892 obe KO Kozaruša, pa skreće ponovo na zapad južnom granicom parcela k.č. 3885, 3884, 3883, 3877, 3888, 3870 i 3871, KO Kozaruša I dolazi do tromeđe Donjih Orlovaca, Donjih Garevaca i Gornjih Garevaca, koja se nalazi na obali potoka Majčevac I granice šume k.č. 3871 KO Kozaruša i k.č.1, KO Garevci na mjestu zvanom Gaj.

Gornji Garevci prema naseljenom mjestu Donji Orlovci

Granica polazi od tromeđe D.Garevaca, G.Garevaca i D.Orlovaca koja se nalazi na potoku Miloševica, a na granici između parcela k.č.1, KO Garevci i k.č.3870 i 3871 KO Kozaruša, na mjestu zvanom Gaj I ide uzvodno potokom Majčevac do tromeđe G.Garevaca, donjih I Gornjih Orlovaca koja se nalazi na propustu potoka Majčevac na starom putu Prijedor-B.Luka.

Gornji Garevci prema naseljenom mjestu Gornji Orlovci

Granica polazi od tromeđe Božića, Gornjih Garevaca I Gornjih Orlovaca, koja se nalazi na granici k.č. 1781 KO Kozaruša I ide na jug nizvodno potokom Majčevac do tromeđe G.Garevaca, Donjih I Gornjih Orlovaca, koji se nalazi na propustu potoka Majčevac na starom putu Prijedor-B.Luka, na južnoj granici parcela k.č. 1013 KO Orlovci I k.č. 1790 KO Kozaruša.

Gornji Garevci prema naseljenom mjestu Božići

Granica počinje od tromeđe G.Garevaca, Božića I Kočuše koja se nalazi na ušću potoka Gračanica u r. Mlječanicu u šumi zv.Vitlovska i ide na jug nizvodno potokom Mlječanica do međnog kamena br.1 koji se nalazi na r. Mlječanici između granica šumskog odjela Vitlovska(k.č.2 KO Božići) I šume zv. Tanka kosak.č. 52 KO Kozaruša i skreće na jugozapad granicom šumskih odjela preko međnog kamena br.2 do do međnog kamena br.3, 4 i 5 koji se nalazi na šumskoj stazi između šumskih odjela na mjestu zv. Golotinja (k.č.2 KO Košuća) a odavde u istom pravcu do međnog kamena br.6 koji se nalazi na južnoj međi parcele k.č. 2 KO Božići i sjeverne granice k.č. 46 I k.č. 52 (šuma Otislina) obe KO Kozaruša. Od ovog mjesta granica ide na jug zapadnom granicom parcela k.č. 46 do raskršća puta k.č. 4240 I pristupnog puta k.č. 47 obe iz KO Kozaruša, zatim nastavlja na jugozapad desnom stranom ovog puta do južne granice k.č. 98 KO Božići na mjestu zv. Selište, a odavde u istom smjeru granicom šume k.č. 644 KO Božići i k.č. 213 KO Kozaruša I ide do međnog kamena br. 11 koji se nalazi na obali potoka Golubača i južnu granicu parcele k.č. 647 KO Božići I k.č. 85 KO Kozaruša, zatim nizvodno potokom Golubača do međnog kamena br.12 kod ušća potoka Golubača u potok Baćuša na južnoj granici parcele k.č. 1671 KO Kozaruša, sjeverne granice k.č. 1240 KO Dačići. Od ovog mjesta granica ide na zapad južnom granicom parcela k.č. 1240, 1241, presjeca put k.č. 1213, 1242, 1243, 1244, 1246, 1247, 1248 i 1253 sve KO Božići do međnog kamena br.21 koji se na međi parcele k.č. 1253 KO Božići I šume zv.Majčinac na k.č. 1699 KO Kozaruša. Odavde skreće na jug istočnom granicom parcela k.č. 1430, 1431, 1433 sve KO Božići potoka Majčevac, a zatim nizvodno na jug potokom Majčevac, do tromeđe M.Palančišta, G.Garevacai G.Orlovaca, koja se nalazi na granici parcela k.č. 994 KO Božići, k.č. 1781 (šuma) KO Kozarušakod njiva zv. Rosulje poljoprivrednog dobra "Agrounija" Prijedor.

Gornji Garevci prema naseljenom mjestu Kočuša (Kozarska Dubica)

Granica polazi od tromeđe naseljenih mjesta Božići, Kočuše i G.Garevaca, koja se nalazi na ušću potoka Gračanica u r.Mlječanicu I ide na istok uzvodno potokom Gračanica do tromeđe naseljenih mjesta Kočuše, G.Garevci I Dera koja se nalazi na granici odjela šuma k.č.1 KO Kozaruša I k.č. 36 KO Kozarušana mjestu zv.Kilava bukva.

Dera prema naseljenom mjestu Gornji Podgradci (Gradiška)

Granica polazi od tromeđe Babića, Gornjih Podgradaca i Dere, na putu k.č. 39 KO Kozarac i granice šumskih odjela k.č. 37 zv. Mandžukića luke i šume k.č.1 KO Kamičani zv. Hajdučki brijeg i ide na sjever granicom šume k.č. 371, putem k.č. 39, zatim granicom šume zv. Ravna gora (k.č. 37 KO Kozarac) zatim kod međnog kamena br.32 na k.č. 36 zv. Živoder kosa, ide istočnom granicom šume k.č.36/1 dolazi do mjesta zv. Malo Raskršće koje je ujedno tromeđa G.Podgradaca, Vojskove i Dere.

Dera prema naseljenom mjestu Vojskovi (Kozarska Dubica)

Granica polazi od naprijed opisane tromeđe Dere, Vojskove i G.Podgradaca i ide na sjeverozapad granicom šume k.č.36 i dolazi do tromeđe Vojskove, Gornjoselaca i Dere na mjestu zv. Živoder kosa.

Dera prema naseljenom mjestu Gornjoselci (Kozarska Dubica)

Granica polazi od naprijed opisane tromeđe Dere, Vojskove i Gornjoselaca i ide na zapad sjevernom granicom parcele k.č.36 do tromeđe Dere, Gornjoselaca i Koturova, koja se nalazi na ušću planinskih potoka u potok Gračanicu.

Dera prema naseljenom mjestu Koturovi (Kozarska Dubica)

Granica polazi od naprijed opisane tromeđe Dere, Vojskove i Koturova i ide šumskim potokom Gračanica na zapad do tromeđe Košuče, Dere i Kozaruše, koja se nalazi na granici šumskih odjela k.č.36 KO Kozarac i k.č.1 KO Kozaruša na planini Vitlovska na mjestu zv. Kilava Bukva.

Napomena:

Izbjegličko naselje Stari Voćnjak (Gornji Garevci), kako je u Elaboratu navedeno, ostaju u sastavu Grada Prijedor, a zaseoci Duračci i Muranovići (Donji Garevci) su izrazili želju da se priključe budućoj Opštini Kozarac.